

Projekt

z dnia 9 listopada 2016 r.

Zatwierdzony przez

UCHWAŁA NR
RADY MIEJSKIEJ W KĄTACH WROCŁAWSKICH

z dnia 2016 r.

**w sprawie przystąpienia do sporządzenia miejscowego planu zagospodarowania przestrzennego wsi
Pietrzykowice-Rybnica, dla terenów w rejonie ulic Smoleckiej i Radarowej.**

Na podstawie art. 18 ust 2 pkt 5 ustawy z dnia 8 marca 1990r. o samorządzie gminnym (j.t.Dz.U.2016.446 z późn. zm.) oraz art. 14 ust. 1 ustawy z dnia 27 marca 2003r. o planowaniu i zagospodarowaniu przestrzennym (j.t.Dz.U.2016.778 z późn. zm.) uchwala się, co następuje:

§ 1. Przystępuje się do sporządzenia miejscowego planu zagospodarowania przestrzennego wsi Pietrzykowice-Rybnica, dla terenów w rejonie ulic Smoleckiej i Radarowej.

§ 2. Sporządzany miejscowy plan zagospodarowania przestrzennego zmienia w części miejscowy plan zagospodarowania przestrzennego uchwalony uchwałą Nr XXXII/263/96 Rady Miejskiej w Kątach Wrocławskich z dnia 16 grudnia 1996r., opublikowaną w Dzienniku Urzędowym Województwa Wrocławskiego Nr 3 poz. 30 z dnia 21 lutego 1997r.

§ 3. Granice obszaru objętego miejscowym planem zagospodarowania przestrzennego określa załącznik do niniejszej uchwały.

§ 4. Wykonanie uchwały powierza się Burmistrzowi Miasta i Gminy Kąty Wrocławskie.


§ 5. Uchwała wchodzi w życie z dniem podjęcia.

Przewodniczący Rady
Miejskiej

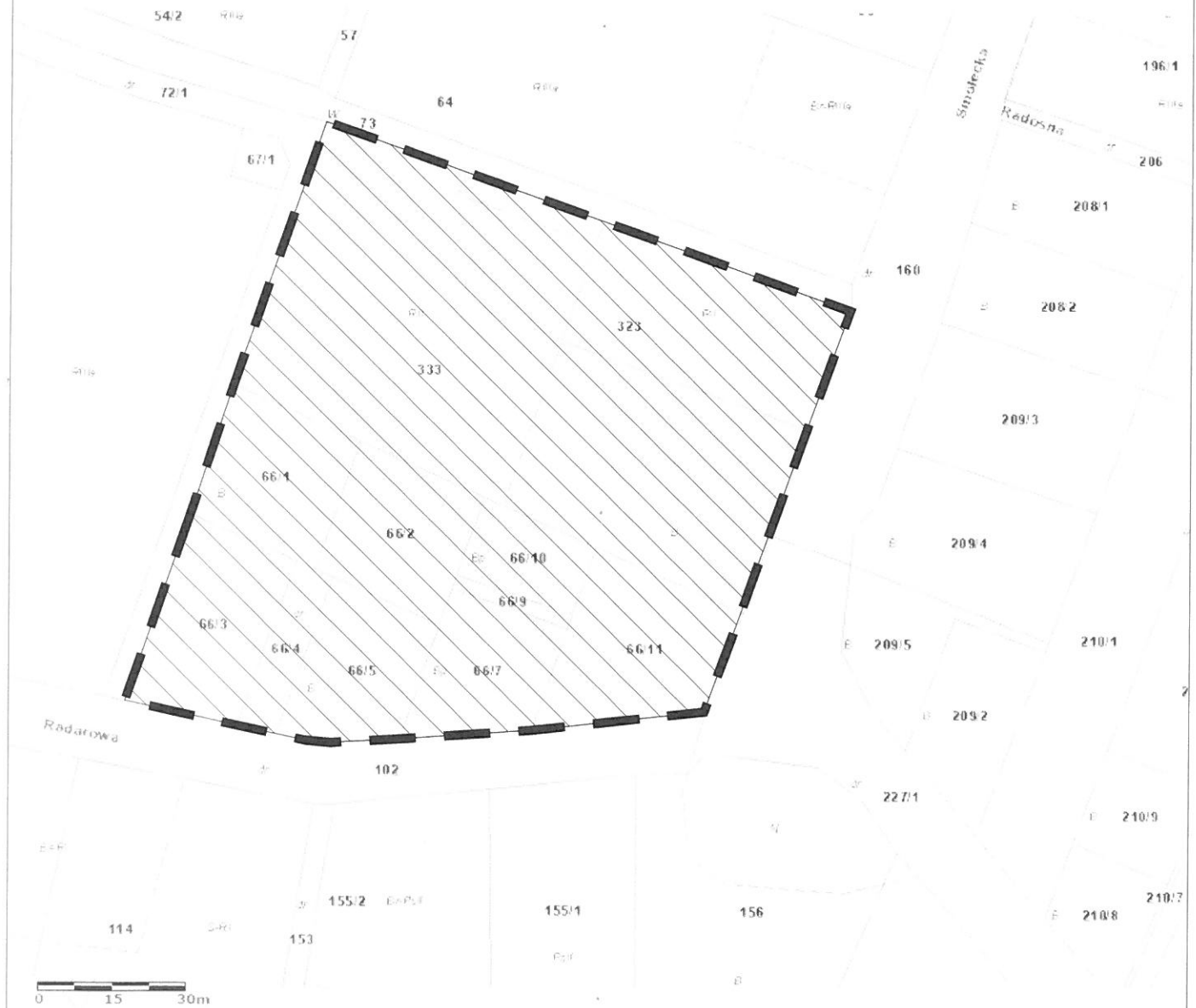
Jarosław Wojciechowski

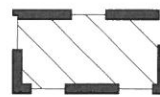
RADCA PRAWNY

Małgorzata Kalisz-Pawluk

BURMISTRZ

mgr inż. Waldemar Kopeć

Załącznik do Uchwały Nr
Rady Miejskiej w Kątach Wrocławskich
z dnia 2016 r.



 granica obszaru objętego
miejscowym planem
zagospodarowania przestrzennego

Uzasadnienie

Wnioskowany do zmiany obszar o powierzchni ok. 1,4ha zlokalizowany jest w obrębie Pietrzykowice-Rybnica, w rejonie ulic Radarowej i Smoleckiej. Obszar planu obejmuje tereny zabudowane budynkami mieszkaniowymi jednorodzinnymi oraz tereny jeszcze nie zainwestowane.

Obszar objęty jest miejscowym planem zagospodarowania przestrzennego uchwalonym uchwałą Nr XXXII/263/96 Rady Miejskiej w Kątach Wrocławskich z dnia 16 grudnia 1996r., opublikowaną w Dzienniku Urzędowym Województwa Wrocławskiego Nr 3 poz. 30 z dnia 21 lutego 1997r.

Zmianę w ustaleniach planu przeprowadza się głównie w celu niewielkiego zwiększenia terenów zainwestowanych. W obowiązującym planie miejscowym wskazane są tereny zieleni (o charakterze przydomowym). Zmiana planu umożliwi tam zabudowy mieszkaniowej.

Zmiana ustaleń planu będzie zgodna ze Studium uwarunkowań i kierunków zagospodarowania przestrzennego gminy Kąty Wrocławskie. Dokument ten wskazuje tereny o dominującej funkcji zabudowy mieszkaniowej jednorodzinnej. Zmiana ustaleń planu spowoduje bardziej racjonalne wykorzystanie objętego terenu.

Biorąc powyższe pod uwagę stwierdza się, że przystąpienie do sporządzenia miejscowego planu zagospodarowania przestrzennego wsi Pietrzykowice-Rybnica, w rejonie ulic Radarowej i Smoleckiej jest zasadne.

