

ZARZĄDZENIE NR 496/2020
BURMISTRZA MIASTA I GMINY KĄTY WROCŁAWSKIE

z dnia 11 sierpnia 2020 r.

w sprawie ogłoszenia wykazu nieruchomości położonych w Kątach Wrocławskich i Bogdaszowicach stanowiących własność Gminy Kąty Wrocławskie, przeznaczonych do dzierżawy na okres do 3 lat.

Na podstawie art. 30 ust. 2 pkt 3 ustawy z dnia 8 marca 1990 r. o samorządzie gminnym (t.j. Dz. U. z 2020 r. poz. 713) oraz art. 13 ust. 1 i art. 35 ustawy z dnia 21 sierpnia 1997 r. o gospodarce nieruchomościami (t.j. Dz. U. z 2020 r. poz. 65) zarządzam co następuje:

§ 1. Sporządza się wykaz stanowiący załącznik nr 1 do niniejszego zarządzenia, nieruchomości położonych w Kątach Wrocławskich dz. nr 129/2 AM-7 i dz. nr 21/1 AM-14.


§ 2. Sporządza się wykaz stanowiący załącznik nr 2 do niniejszego zarządzenia, nieruchomości położonych w Kątach Wrocławskich cz. dz. nr 11/24 AM-5 i cz. dz. nr 11/26 AM-5.

§ 3. Sporządza się wykaz stanowiący załącznik nr 3 do niniejszego zarządzenia, nieruchomości położonych w Kątach Wrocławskich cz. dz. nr 122/18 AM-7 oraz Bogdaszowice dz. nr 315/4 i dz. nr 374/2.

§ 4. Sporządza się wykaz stanowiący załącznik nr 4 do niniejszego zarządzenia, nieruchomości położonych w Kątach Wrocławskich cz. dz. nr 1/9 AM-1 i cz. dz. nr 2/3 AM-1.

§ 5. Sporządza się wykaz stanowiący załącznik nr 5 do niniejszego zarządzenia, nieruchomości położonych w Kątach Wrocławskich cz. dz. nr 4 AM-1 i cz. dz. nr 2/5 oraz cz. dz. nr 2/46 AM-1.

§ 6. Zarządzenie wchodzi w życie z dniem podpisania.


Z UPOWAŻNIENIEM BURMISTRZA
m. Katarzyna Lipińska-Szymańska
Zastępca burmistrza

Załącznik Nr 1 do zarządzenia Nr 496/2020

Burmistrza Miasta i Gminy Kąty Wrocławskie

z dnia 11 sierpnia 2020 r.


WYKAZ NIERUCHOMOŚCI PRZEZNACZONEJ DO DZIERŻAWY Nr GiGP.6845.52.2020/1

Na podstawie art. 35 ust. 1 i 2 ustawy z dnia 21 sierpnia 1997 r. o gospodarce nieruchomościami (t. j. Dz. U. z 2020 r. poz. 65).

Burmistrz Miasta i Gminy Kąty Wrocławskie podaje do publicznej wiadomości wykaz nieruchomości przeznaczonych do oddania w dzierżawę na okres do 3 lat

Lp	Oznaczenie nieruchomości		Nr KW	Pow. działki przeznaczonej do dzierżawy	Opis nieruchomości	Przeznaczenie nieruchomości i sposób jej zagospodarowania	Termin zagosp. nieruchomości	Wysokość opłat z tyt. dzierżawy	Termin wnoszenia opłat	Uwagi
	obręb	Nr działki								
1	Kąty Wrocławskie	dz. 129/2 AM-7	14255	0,0115ha	oznaczona w ewidencji gruntów jako B	Dzierżawa na poprawę zagospodarowania nieruchomości sąsiedniej. W obowiązującym planie zagospodarowania przestrzennego przeznaczona pod tereny zabudowy mieszkaniowej jednorodzinnej.	3 lata bliżej określony w umowie	24,05 zł	do 15 każdego miesiąca	Zawarcie kolejnej umowy z dotychczasowym dzierżawcą wymaga uzyskania zgody Rady Miejskiej w Kątach Wrocławskich
2		dz. 21/1 AM-14	WR1S/00025019/4	0,0115ha	oznaczona w ewidencji gruntów jako Bp	Dzierżawa na poprawę zagospodarowania nieruchomości sąsiedniej. W obowiązującym planie zagospodarowania przestrzennego przeznaczona pod zabudowę o przewadze funkcji mieszkaniowej 37 MW		24,05 zł		

1. Czynsz dzierżawny ustalony został na podstawie Zarządzenia Burmistrza Miasta i Gminy Kąty Wrocławskie Nr 800/2017 z dnia 20.10.2017 r. w sprawie ustalenia wysokości stawek czynszu dzierżawnego/najmu za nieruchomości stanowiące własność Gminy Kąty Wrocławskie.
2. Umowa zostaje zawarta na czas określony, dzierżawca zobowiązany jest do korzystania z nieruchomości zgodnie z jej przeznaczeniem, zasadami prawidłowej gospodarki i do opłacania podatku od nieruchomości wg stawek obowiązujących.
3. Czynsz podlega corocznej waloryzacji w oparciu o średnioroczny wskaźnik cen towarów i usług konsumpcyjnych za ubiegły rok kalendarzowy, ogłoszony przez GUS za poprzedni rok.
4. Zawarcie kolejnej umowy z dotychczasowym dzierżawcą wymaga uzyskania zgody Rady Miejskiej w Kątach Wrocławskich. W tym celu należy złożyć wniosek do urzędu z prośbą o przedłużenie umowy dzierżawy do **1 września 2020 r.**
5. Wykaz podaje się do publicznej wiadomości poprzez wywieszenie na tablicy ogłoszeń w siedzibie urzędu, w miejscowości położenia nieruchomości, na stronie internetowej Urzędu Miasta i Gminy Kąty Wrocławskie, w prasie lokalnej.
6. Dodatkowe informacje udziela Wydział Geodezji i Gospodarki Przestrzennej pok. 23 tel. 71 390 72 39.
7. Wykaz wywiesza się na okres 21 dni tj. od dnia 11.08.2020 do dnia 01.09.2020 r.

Z UPOWAŻNIENIA BURMISTRZA
mgr inż.  Szymon Szymborski
Zastępca Burmistrza

Załącznik Nr 2 do zarządzenia Nr 496/2020

Burmistrza Miasta i Gminy Kąty Wrocławskie

z dnia 11 sierpnia 2020 r.

WYKAZ NIERUCHOMOŚCI PRZEZNACZONEJ DO DZIERŻAWY Nr GiGP.6845.53.2020/1


Na podstawie art. 35 ust. 1 i 2 ustawy z dnia 21 sierpnia 1997 r. o gospodarce nieruchomościami (t. j. Dz. U. z 2020 r. poz. 65).

Burmistrz Miasta i Gminy Kąty Wrocławskie podaje do publicznej wiadomości wykaz nieruchomości przeznaczonych do oddania w dzierżawę na okres do 3 lat

Lp	Oznaczenie nieruchomości		Nr KW	Pow. działki przeznaczonej do dzierżawy	Opis nieruchomości	Przeznaczenie nieruchomości i sposób jej zagospodarowania	Termin zagosp. nieruchomości	Wysokość opłat z tyt. dzierżawy	Termin wnoszenia opłat	Uwagi
	obręb	Nr działki								
1	Kąty Wrocławskie	cz. dz. 11/24 AM-5	WR1S/00023521/2	104 m ²	oznaczona w ewidencji gruntów jako dr.	Całkowita powierzchnia działki 0,0863 ha. Dzierżawa na poprawę zagospodarowania nieruchomości sąsiedniej. W obowiązującym planie zagospodarowania przestrzennego przeznaczona pod tereny zabudowy rzemieślniczej z dopuszczeniem zabudowy mieszkaniowej	3 lata bliżej określony w umowie	21,75 zł	do 15 każdego miesiąca	Zawarcie kolejnej umowy z dotychczasowym dzierżawcą wymaga uzyskania zgody Rady Miejskiej w Kątach Wrocławskich
2		cz. dz. 11/26 AM-5		171 m ²		Całkowita powierzchnia działki 0,1589 ha. Dzierżawa na poprawę zagospodarowania nieruchomości sąsiedniej. W obowiązującym planie zagospodarowania przestrzennego przeznaczona pod tereny zabudowy rzemieślniczej z dopuszczeniem zabudowy mieszkaniowej		35,76 zł		
3				316,5 m ²						

1. Czynsz dzierżawny ustalony został na podstawie Zarządzenia Burmistrza Miasta i Gminy Kąty Wrocławskie Nr 800/2017 z dnia 20.10.2017 r. w sprawie ustalenia wysokości stawek czynszu dzierżawnego/najmu za nieruchomości stanowiące własność Gminy Kąty Wrocławskie oraz Uchwały nr XL/322/97 z dnia 31 lipca 1997 r. i Uchwałę VI/49/15 Rady Miejskiej w Kątach Wrocławskich z dnia 26 marca 2015 r.
2. Umowa zostaje zawarta na czas określony, dzierżawca zobowiązany jest do korzystania z nieruchomości zgodnie z jej przeznaczeniem, zasadami prawidłowej gospodarki i do opłacania podatku od nieruchomości wg stawek obowiązujących.
3. Czynsz podlega corocznej waloryzacji w oparciu o średnioroczny wskaźnik cen towarów i usług konsumpcyjnych za ubiegły rok kalendarzowy, ogłoszony przez GUS za poprzedni rok.

4. Zawarcie kolejnej umowy z dotychczasowym dzierżawcą wymaga uzyskania zgody Rady Miejskiej w Kątach Wrocławskich. W tym celu należy złożyć wniosek do urzędu z prośbą o przedłużenie umowy dzierżawy do **1 września 2020 r.**
5. Wykaz podaje się do publicznej wiadomości poprzez wywieszenie na tablicy ogłoszeń w siedzibie urzędu, w miejscowości położenia nieruchomości, na stronie internetowej Urzędu Miasta i Gminy Kąty Wrocławskie, w prasie lokalnej.
6. Dodatkowe informacje udziela Wydział Geodezji i Gospodarki Przestrzennej pok. 23 tel. 71 390 72 39.
7. Wykaz wywiesza się na okres 21 dni tj. od dnia 11.08.2020 do dnia 01.09.2020 r.


Z OBYWĄŻNIENIA BURMISTRZA
mgr Katarzyna Łepińska-Szymańska
Zastępca burmistrza

Załącznik Nr 3 do zarządzenia Nr 496/2020

Burmistrza Miasta i Gminy Kąty Wrocławskie

z dnia 11 sierpnia 2020 r.

WYKAZ NIERUCHOMOŚCI PRZEZNACZONEJ DO DZIERŻAWY Nr GiGP.6845.54.2020/1

Na podstawie art. 35 ust. 1 i 2 ustawy z dnia 21 sierpnia 1997 r. o gospodarce nieruchomościami (t. j. Dz. U. z 2020 r. poz. 65).

Burmistrz Miasta i Gminy Kąty Wrocławskie podaje do publicznej wiadomości wykaz nieruchomości przeznaczonych do oddania w dzierżawę na okres do 3 lat

Lp	Oznaczenie nieruchomości		Nr KW	Pow. działki przeznaczonej do dzierżawy	Opis nieruchomości	Przeznaczenie nieruchomości i sposób jej zagospodarowania	Termin zagosp. nieruchomości	Wysokość opłat z tyt. dzierżawy	Termin wnoszenia opłat
	obręb	Nr działki							
1	Kąty Wrocławskie	cz. dz. 122/18 AM-7	WRJS/00025019/4	13,52 m ²	oznaczona w ewidencji gruntów jako RIIIb, LIII, Ps III, N	Dzierżawa pod ustawienie i montaż tablicy reklamowej. W obowiązującym planie zagospodarowania przestrzennego działka przeznaczona w części pod tereny zabudowy mieszkaniowej jednorodzinnej i usługowej oraz w części pod zieleni urządzoną.	3 lata bliżej określony w umowie	264,45 zł	do 15 każdego miesiąca
2	Bogdaszowice	dz. 315/4	WRJS/00023417/0	0,3454 ha	oznaczona w ewidencji gruntów RIIIa, RIIIb, RIVa	Dzierżawa pod cele rolne-uprawy. W obowiązującym planie zagospodarowania przestrzennego działka części pod tereny zabudowy mieszkaniowej jednorodzinnej, usługowej, zagrodowej z dopuszczeniem produkcji nieuciążliwej w części tereny zabudowy zagrodowej.		210,35 zł	do 31 marca każdego roku
3	Bogdaszowice	dz. 374/2		0,23 ha	oznaczona w ewidencji gruntów RIVa	Dzierżawa pod cele rolne-uprawy. W obowiązującym planie zagospodarowania przestrzennego działka przeznaczona pod tereny upraw rolnych		107,57 zł	

1. Czynsz dzierżawny ustalony został na podstawie Zarządzenia Burmistrza Miasta i Gminy Kąty Wrocławskie Nr 800/2017 z dnia 20.10.2017 r. w sprawie ustalenia wysokości stawek czynszu dzierżawnego/najmu za nieruchomości stanowiące własność Gminy Kąty Wrocławskie.
2. Umowa zostaje zawarta na czas określony, dzierżawca zobowiązany jest do korzystania z nieruchomości zgodnie z jej przeznaczeniem, zasadami prawidłowej gospodarki i do opłacania podatku od nieruchomości wg stawek obowiązujących.
3. Czynsz podlega corocznej waloryzacji w oparciu o średnioroczny wskaźnik cen towarów i usług konsumpcyjnych za ubiegły rok kalendarzowy, ogłoszony przez GUS za poprzedni rok.
4. Nieruchomości obciążone dzierżawą do 30.09.2020 r.
5. Wykaz podaje się do publicznej wiadomości poprzez wywieszenie na tablicy ogłoszeń w siedzibie urzędu, w miejscowości położenia nieruchomości, na stronie internetowej Urzędu Miasta i Gminy Kąty Wrocławskie, w prasie lokalnej.

6. Dodatkowe informacje udziela Wydział Geodezji i Gospodarki Przestrzennej pok. 23 tel. 71 390 72 39.
7. Wykaz wywiesza się na okres 21 dni tj. od dnia 11.08.2020 do dnia 01.09.2020 r.

Z UPOWNIENIENIA BURMISTRZA
mgr Karolina Łobuska-Szymańska
Załącznik burmistrz



Załącznik Nr 4 do zarządzenia Nr 496/2020

Burmistrza Miasta i Gminy Kąty Wrocławskie

z dnia 11 sierpnia 2020 r.

WYKAZ NIERUCHOMOŚCI PRZEZNACZONEJ DO DZIERŻAWY Nr GiGP.6845.55.2020/1

Na podstawie art. 35 ust. 1 i 2 ustawy z dnia 21 sierpnia 1997 r. o gospodarce nieruchomościami (t. j. Dz. U. z 2020 r. poz. 65).

Burmistrz Miasta i Gminy Kąty Wrocławskie podaje do publicznej wiadomości wykaz nieruchomości przeznaczonych do oddania w dzierżawę na okres do 3 lat

Lp	Oznaczenie nieruchomości		Nr KW	Pow. działki przeznaczonej do dzierżawy	Opis nieruchomości	Przeznaczenie nieruchomości i sposób jej zagospodarowania	Termin zagosp. nieruchomości	Wysokość opłat z tyt. dzierżawy	Termin wnoszenia opłat	Uwagi
	obręb	Nr działki								
1	Kąty Wrocławskie	cz. dz. 2/3 AM-1 i 1/9 AM-1	WR1S/00023521/2	315 m ²	oznaczone w ewidencji gruntów: 1/9 jako LIV, LV, Bz, N, Wp 2/3 jako RIIIa i RIIIb	Całkowita powierzchnia działki 2/3 to 0,4316 ha, a dz. 1/9 to 5,6983 ha Dzierżawa pod uprawę roślin jednorocznych. W obowiązującym planie zagospodarowania przestrzennego przeznaczona pod tereny zabudowy rzemieślniczej z dopuszczeniem zabudowy mieszkaniowej	3 lata bliżej określony w umowie	53,55 zł	do 31 marca każdego roku	Zawarcie kolejnej umowy z dotychczasowym dzierżawcą wymaga uzyskania zgody Rady Miejskiej w Kątach Wrocławskich
2				170 m ²				28,90 zł		

1. Czynsz dzierżawny ustalony został na podstawie Zarządzenia Burmistrza Miasta i Gminy Kąty Wrocławskie Nr 800/2017 z dnia 20.10.2017 r. w sprawie ustalenia wysokości stawek czynszu dzierżawnego/najmu za nieruchomości stanowiące własność Gminy Kąty Wrocławskie.
2. Umowa zostaje zawarta na czas określony, dzierżawca zobowiązany jest do korzystania z nieruchomości zgodnie z jej przeznaczeniem, zasadami prawidłowej gospodarki i do opłacania podatku od nieruchomości wg stawek obowiązujących.
3. Czynsz podlega corocznej waloryzacji w oparciu o średnioroczny wskaźnik cen towarów i usług konsumpcyjnych za ubiegły rok kalendarzowy, ogłoszony przez GUS za poprzedni rok.
4. Zawarcie kolejnej umowy z dotychczasowym dzierżawcą wymaga uzyskania zgody Rady Miejskiej w Kątach Wrocławskich. W tym celu należy złożyć wniosek do urzędu z prośbą o przedłużenie umowy dzierżawy do **1 września 2020 r.**
5. Wykaz podaje się do publicznej wiadomości poprzez wywieszenie na tablicy ogłoszeń w siedzibie urzędu, w miejscowości położenia nieruchomości, na stronie internetowej Urzędu Miasta i Gminy Kąty Wrocławskie, w prasie lokalnej.
6. Dodatkowe informacje udziela Wydział Geodezji i Gospodarki Przestrzennej pok. 23 tel. 71 390 72 39.
7. Wykaz wywiesza się na okres 21 dni tj. od dnia 11.08.2020 do dnia 01.09.2020 r.

Z UPOWIĄZNIENIA BURMISTRZA
Miejski Zarząd Gminy Kąty Wrocławskie
Urząd Miasta i Gminy Kąty Wrocławskie

Załącznik Nr 5 do zarządzenia Nr 496/2020

Burmistrza Miasta i Gminy Kąty Wrocławskie

z dnia 11 sierpnia 2020 r.

WYKAZ NIERUCHOMOŚCI PRZEZNACZONEJ DO DZIERŻAWY Nr GiGP.6845.56.2020/1

Na podstawie art. 35 ust. 1 i 2 ustawy z dnia 21 sierpnia 1997 r. o gospodarce nieruchomościami (t. j. Dz. U. z 2020 r. poz. 65).

Burmistrz Miasta i Gminy Kąty Wrocławskie podaje do publicznej wiadomości wykaz nieruchomości przeznaczonych do oddania w dzierżawę na okres do 3 lat

Lp	Oznaczenie nieruchomości		Nr KW	Pow. działki przeznaczonej do dzierżawy	Opis nieruchomości	Przeznaczenie nieruchomości i sposób jej zagospodarowania	Termin zagosp. nieruchomości	Wysokość opłat z tyt. dzierżawy	Termin wnoszenia opłat	Uwagi
	obręb	Nr działki								
1	Kąty Wrocławskie	cz. dz. 4 AM-1	WR1S/00023521/2	100 m ²	oznaczona w ewidencji gruntów dr	Całkowita powierzchnia działki 0,4744 ha. Dzierżawa na poprawę zagospodarowania nieruchomości sąsiedniej. W obowiązującym planie zagospodarowania przestrzennego przeznaczona pod ulice układu podstawowego	3 lata bliżej określony w umowie	20,91 zł	do 15 każdego miesiąca	Zawarcie kolejnej umowy z dotychczasowym dzierżawcą wymaga uzyskania zgody Rady Miejskiej w Kątach Wrocławskich
2		cz. dz. 2/5 AM-1 i cz. dz. 2/46 AM-1		115 m ²		Całkowita powierzchnia działki 2/5 to 0,0476 ha, a dz. 2/46 to 0,5931 ha. Dzierżawa na poprawę zagospodarowania nieruchomości sąsiedniej. W obowiązującym planie zagospodarowania przestrzennego przeznaczona w części pod ulice układu podstawowego w części zabudowa o przewadze funkcji mieszkaniowej		24,05 zł		

1. Czynsz dzierżawny ustalony został na podstawie Zarządzenia Burmistrza Miasta i Gminy Kąty Wrocławskie Nr 800/2017 z dnia 20.10.2017 r. w sprawie ustalenia wysokości stawek czynszu dzierżawnego/najmu za nieruchomości stanowiące własność Gminy Kąty Wrocławskie.
2. Umowa zostaje zawarta na czas określony, dzierżawca zobowiązany jest do korzystania z nieruchomości zgodnie z jej przeznaczeniem, zasadami prawidłowej gospodarki i do opłacania podatku od nieruchomości wg stawek obowiązujących.
3. Czynsz podlega corocznej waloryzacji w oparciu o średnioroczny wskaźnik cen towarów i usług konsumpcyjnych za ubiegły rok kalendarzowy, ogłoszony przez GUS za poprzedni rok.
4. Zawarcie kolejnej umowy z dotychczasowym dzierżawcą wymaga uzyskania zgody Rady Miejskiej w Kątach Wrocławskich. W tym celu należy złożyć wniosek do urzędu z prośbą o przedłużenie umowy dzierżawy do **1 września 2020 r.**

5. Wykaz podaje się do publicznej wiadomości poprzez wywieszenie na tablicy ogłoszeń w siedzibie urzędu, w miejscowości położenia nieruchomości, na stronie internetowej Urzędu Miasta i Gminy Kąty Wrocławskie, w prasie lokalnej.
6. Dodatkowe informacje udziela Wydział Geodezji i Gospodarki Przestrzennej pok. 23 tel. 71 390 72 39.
7. Wykaz wywiesza się na okres 21 dni tj. od dnia 11.08.2020 do dnia 01.09.2020 r.

Z. USTAWIENIA BURMISTRZA
mgr Katarzyna Łasnińska-Szymańska
Zastępca burmistrza