

**UCHWAŁA NR LXXIX/981/24
RADY MIEJSKIEJ W KĄTACH WROCŁAWSKICH**

z dnia 25 kwietnia 2024 r.

**w sprawie uchwalenia miejscowego planu zagospodarowania przestrzennego wsi Sadków
w rejonie ulicy Pigwowej**

Na podstawie art. 18 ust. 2 pkt. 5 ustawy z dnia 8 marca 1990 r. o samorządzie gminnym (tekst jednolity Dz. U. z 2023 r. poz. 40, ze zm.), art. 3 ust. 1 i 20 ust. 1 ustawy z dnia 27 marca 2003 r. o planowaniu i zagospodarowaniu przestrzennym (tekst jednolity Dz. U. z 2023 r., poz. 977, ze zm.), w związku z art. 67 ust. 3 ustawy z dnia 7 lipca 2023 r. o zmianie ustawy o planowaniu i zagospodarowaniu przestrzennym oraz niektórych innych ustaw (Dz. U. z 2023 r., poz. 1688), w związku z uchwałą nr LXIII/807/23 Rady Miejskiej w Kątach Wrocławskich z dnia 30 marca 2023 r. w sprawie przystąpienia do sporządzenia miejscowego planu zagospodarowania przestrzennego wsi Sadków w rejonie ulicy Pigwowej oraz po stwierdzeniu, że plan nie narusza ustaleń zmiany studium uwarunkowań i kierunków zagospodarowania przestrzennego gminy Kąty Wrocławskie przyjętej uchwałą nr XLVIII/624/22 Rady Miejskiej w Kątach Wrocławskich z dnia 27 stycznia 2022 r., Rada Miejska w Kątach Wrocławskich uchwala, co następuje:

Rozdział 1.

§ 1. 1. Uchwala się miejscowy plan zagospodarowania przestrzennego wsi Sadków w rejonie ulicy Pigwowej zwany dalej planem miejscowym.

2. Integralną częścią planu jest rysunek planu w skali 1: 1000 stanowiący załącznik nr 1 do uchwały.

3. Załącznikami do niniejszej uchwały są ponadto:

- 1) rozstrzygnięcie o sposobie realizacji zapisanych w planie inwestycji z zakresu infrastruktury technicznej, które należą do zadań własnych gminy oraz o zasadach ich finansowania zgodnie z przepisami o finansach publicznych - załącznik nr 2;
- 2) dane przestrzenne, o których mowa w art. 67a ust. 2 ustawy z dnia 27 marca 2003 roku o planowaniu i zagospodarowaniu przestrzennym - załącznik nr 3.

§ 2. 1. Plan obejmuje tereny położone w rejonie ulic Pigwowej, Wrocławskiej i Boiskowej w Sadkowie.

2. Granicę obszaru objętego planem określono na rysunku planu w skali 1: 1000, stanowiącym załącznik nr 1 do niniejszej uchwały.

§ 3. 1. Obowiązującymi ustaleniami planu są następujące oznaczenia graficzne rysunku planu:

- 1) granica obszaru objętego planem;
- 2) linie rozgraniczające tereny o różnym przeznaczeniu lub różnych zasadach zagospodarowania, wraz z oznaczeniami graficznymi i symbolami określającymi przeznaczenie terenów;
- 3) nieprzekraczalne linie zabudowy;
- 4) wymiary w metrach.

2. Pozostałe oznaczenia graficzne rysunku planu mają znaczenie informacyjne i nie stanowią obowiązujących ustaleń planu.

§ 4. Ilekroć w niniejszej uchwale jest mowa o:

- 1) przeznaczeniu podstawowym - należy przez to rozumieć takie przeznaczenie, które przeważa na terenie wydzielonym liniami rozgraniczającymi tzn. zajmuje więcej niż 70 % powierzchni działki lub obszaru objętego inwestycją;
- 2) przeznaczeniu uzupełniającym - należy przez to rozumieć rodzaje przeznaczenia inne niż podstawowe, które stanowią uzupełnienie lub wzbogacają funkcję podstawową, jednocześnie nie kolidując z nią lub nie wykluczając możliwości zagospodarowania terenu w sposób określony przeznaczeniem podstawowym;

- 3) nieprzekraczalnych liniach zabudowy - należy przez to rozumieć linie wyznaczające dopuszczalne zbliżenie ściany budynku do wskazanej linii rozgraniczającej terenu;
- 4) infrastrukturze technicznej – należy przez to rozumieć ogół podziemnych i nadziemnych urządzeń liniowych i kubaturowych służących zaopatrzeniu w wodę, odprowadzeniu ścieków i wód opadowych, zaopatrzeniu w energię elektryczną, gaz i ciepło oraz łączności i telekomunikacji.

Rozdział 2. **Ustalenia ogólne**

§ 5. 1. Ustala się następujące klasy przeznaczenia terenów:

- 1) teren zabudowy mieszkaniowej jednorodzinnej lub usług – oznaczony symbolem MN-U;
- 2) teren komunikacji pieszo-rowerowej - oznaczony symbolem KP;
- 3) teren zieleni urządzonej – oznaczony symbolem ZP.

2. W ramach przeznaczenia podstawowego lub uzupełniającego na terenie IMN-U dopuszcza się realizację obiektów technicznego wyposażenia, dojazdów i dojeżdż, parkingów i garaży, budynków gospodarczych, wiat i zadaszeń oraz innych urządzeń pełniących rolę służebną.

§ 6. Zasady ochrony i kształtowania ładu przestrzennego.

1. Wyznacza się nieprzekraczalne linie zabudowy zgodnie z rysunkiem planu.

2. Dopuszcza się lokalizację budynków na granicy działki lub w odległości 1,5 m od granicy działki z zachowaniem warunków wynikających z ustaleń niniejszej uchwały oraz przepisów odrębnych, w szczególności w zakresie ochrony przeciwpożarowej.

3. Dopuszcza się lokalizowanie urządzeń infrastruktury technicznej poza liniami zabudowy wyznaczonymi w planie miejscowym.

§ 7. Zasady ochrony środowiska, przyrody i krajobrazu oraz kształtowania krajobrazu.

1. W granicach obszaru objętego planem ustala się zakaz lokalizacji obiektów związanych z prowadzeniem działalności zaliczonej zgodnie z przepisami odrębnymi do przedsięwzięć mogących zawsze i potencjalnie znacząco oddziaływać na środowisko.

2. Ustala się jako dopuszczalne poziomy hałasu wartości określone w obowiązujących przepisach odrębnych odpowiednio:

- 1) na terenie IMN-U – jak dla zabudowy mieszkaniowo-usługowej;
- 2) na terenie 1ZP i 2ZP - jak dla terenów rekreacyjno-wypoczynkowych.

§ 8. Zasady ochrony dziedzictwa kulturowego i zabytków, w tym krajobrazów kulturowych oraz dóbr kultury współczesnej.

1. W granicach obszaru objętego planem nie występują dobra kultury współczesnej i krajobrazy kulturowe.

2. Ochrona zabytków archeologicznych: inwestycje związane z pracami ziemnymi należy wykonywać zgodnie z przepisami odrębnymi.

§ 9. W zakresie wymagań wynikających z potrzeb kształtowania przestrzeni publicznych, dla terenu zieleni urządzonej 1ZP, 2ZP i terenu komunikacji pieszo-rowerowej 1KP obowiązują następujące ustalenia:

- 1) dopuszcza się lokalizację infrastruktury technicznej, na warunkach określonych w przepisach odrębnych;
- 2) dopuszcza się lokalizację zieleni na warunkach określonych w przepisach odrębnych;
- 3) ustala się zakaz lokalizacji tymczasowych obiektów usługowo-handlowych.

§ 10. Granice i sposoby zagospodarowania terenów lub obiektów podlegających ochronie, na podstawie odrębnych przepisów, terenów górniczych, a także obszarów szczególnego zagrożenia powodzią, obszarów osuwania się mas ziemnych, krajobrazów priorytetowych określonych w audycie krajobrazowym oraz w planach zagospodarowania przestrzennego województwa. W granicach obszaru objętego planem nie występują:

- 1) tereny górnicze;
- 2) obszary szczególnego zagrożenia powodzią;

- 3) obszary zagrożone osuwaniem się mas ziemnych;
- 4) krajobrazy priorytetowe określone w audycie krajobrazowym oraz w planach zagospodarowania przestrzennego województwa.

§ 11. Szczegółowe zasady i warunki scalania i podziału nieruchomości.

1. Ustala się minimalne powierzchnie działek: 250 m²;

- 1) dla zabudowy mieszkaniowej jednorodzinnej: 250 m²;
- 2) dla zabudowy mieszkaniowo-usługowej i usługowej: 500 m².
- 3) dla terenów zieleni urządzonej 1ZP, 2ZP i komunikacji pieszo-rowerowej 1KP: 4m².

2. Ustala się minimalne szerokości frontów działek:

- 1) dla zabudowy mieszkaniowej jednorodzinnej: 6 m;
- 2) dla zabudowy mieszkaniowo-usługowej i usługowej: 20 m;
- 3) dla terenów zieleni urządzonej 1ZP, 2ZP i komunikacji pieszo-rowerowej 1KP: 2 m.

3. Kąt położenia granic działek w stosunku do pasa drogowego lub linii rozgraniczających teren drogi powinien zawierać się w przedziale od 80⁰ do 110⁰.

§ 12. Szczegółne warunki zagospodarowania terenów oraz ograniczenia w ich użytkowaniu, w tym zakaz zabudowy.

1. Obszar objęty planem miejscowym znajduje się w zasięgu strefy ochronnej terenu zamkniętego resortu obrony narodowej (stacji radiolokacyjnej – kompleks wojskowy nr 4576 Pietrzykowice) ustalonej decyzją lokalizacyjną nr 02/78 Komisji Planowania przy Radzie Ministrów z dnia 10.01.1978 r. – ustala się jako nieprzekraczalną wysokość obiektów budowlanych rzędą 148 m n.p.m.

2. Na obszarze objętym planem obowiązują ograniczenia wysokości obiektów budowlanych (budynki i budowle, w tym inwestycje celu publicznego zakresu łączności publicznej) określone w dokumentacji rejestracyjnej lotniska Wrocław – Strachowice; ograniczenia wysokości obiektów obejmują także umieszczone na nich urządzenia, a w szczególności anteny, reklamy, a w przypadku dróg lub linii kolejowych również ich skrajnie.

3. Ustala się zakaz zabudowy na terenach zieleni urządzonej oznaczonych symbolem 1ZP i 2ZP.

§ 13. Zasady modernizacji, rozbudowy i budowy systemów komunikacji i infrastruktury technicznej.

1. Komunikacja:

- 1) Obszar objęty planem jest powiązany z zewnętrznym układem komunikacyjnym drogami publicznymi (ul. Pigwowa i ul. Boiskowa) znajdującymi się poza granicą obszaru objętego planem miejscowym, zgodnie z przepisami odrębnymi;
- 2) ustala się obowiązek zapewnienia miejsc parkingowych w liczbie nie mniejszej niż:
 - a) 2 miejsca parkingowe na 1 lokal mieszkalny;
 - b) 1 miejsce parkingowe na każde 25 m² powierzchni obiektów usług;
- 3) do wymaganej liczby miejsc parkingowych zalicza się również miejsca w garażach lub wiatkach garażowych;
- 4) miejsca do parkowania należy realizować jako utwardzone w całości, w części lub o nawierzchni gruntowej stabilizowanej;
- 5) miejsca parkingowe przeznaczone na parkowanie pojazdów zaopatrzonych w kartę parkingową należy wyznaczać na zasadach określonych w przepisach odrębnych.

2. Infrastruktura techniczna:

- 1) dopuszcza się realizację dystrybucyjnej sieci infrastruktury technicznej w liniach rozgraniczających drogi publicznej na zasadach określonych w przepisach odrębnych;

2) w sytuacji braku możliwości spełnienia ustaleń pkt 1, w uzasadnionych przypadkach, dopuszcza się prowadzenie podziemnej dystrybucyjnej infrastruktury technicznej poza liniami rozgraniczającymi drogi publicznej;

3) dopuszcza się realizację wyłącznie podziemnej infrastruktury technicznej.

3. Zaopatrzenie w wodę:

1) zaopatrzenie w wodę z sieci wodociągowej;

2) parametry sieci wodociągowej należy dostosować do wymagań przepisów odrębnych.

4. Kanalizacja sanitarna:

1) odprowadzenie ścieków do systemu kanalizacji sanitarnej, zgodnie z przepisami odrębnymi;

2) parametry sieci kanalizacji sanitarnej należy dostosować do wymagań przepisów odrębnych.

5. Kanalizacja deszczowa:

1) odprowadzenie wód opadowych i roztopowych z połaci dachowych i nawierzchni utwardzonych: do kanalizacji deszczowej lub innych odbiorników wód opadowych i roztopowych, zgodnie z przepisami odrębnymi;

2) parametry sieci kanalizacji deszczowej należy dostosować do wymagań przepisów odrębnych.

6. Elektroenergetyka:

1) zasilanie odbiorców z dystrybucyjnej sieci elektroenergetycznej lub ze źródeł indywidualnych, zgodnie z przepisami odrębnymi;

2) parametry sieci elektroenergetycznej należy dostosować do wymagań przepisów odrębnych;

3) dopuszcza się lokalizację stacji transformatorowych.

7. Zaopatrzenie w gaz:

1) dostawa gazu z rozdzielczej sieci gazowej, przyłączanie obiektów zgodnie z wymogami przepisów odrębnych;

2) parametry sieci gazowej należy dostosować do wymagań przepisów odrębnych;

3) dopuszcza się stosowanie indywidualnych zbiorników zaopatrzenia w gaz płynny, lokalizacja zbiorników i związanych z nimi instalacji zgodnie z wymogami przepisów odrębnych.

8. Zaopatrzenie w ciepło: zaopatrzenie z indywidualnych źródeł zaopatrzenia w ciepło oraz ze źródeł odnawialnych.

9. Telekomunikacja: dostęp do usług telekomunikacyjnych podziemną lub radiową siecią telekomunikacyjną, zgodnie z przepisami odrębnymi.

10. Gospodarka odpadami:

1) odpady komunalne należy zagospodarować zgodnie z przepisami odrębnymi;

2) odpady inne niż komunalne należy zagospodarować zgodnie z wymaganiami przepisów odrębnych.

11. Zasady lokalizacji urządzeń wytwarzających energię z odnawialnych źródeł energii (OZE):

1) w granicach obszaru objętego planu dopuszcza się lokalizację urządzeń wytwarzających energię z odnawialnych źródeł energii (OZE), na warunkach określonych w przepisach odrębnych, z zastrzeżeniem pkt 2 i 3;

2) maksymalna moc zainstalowana wolnostojących fotowoltaicznych urządzeń wytwarzających energię z odnawialnych źródeł energii nie większa niż 500 kW;

3) w obszarze planu ustala się zakaz lokalizacji:

a) biogazowni, w tym instalacji służących do wytwarzania biogazu rolniczego, niezależnie od ich mocy,

b) urządzeń wytwarzających energię z odnawialnych źródeł energii wykorzystujących energię wiatru, z wyjątkiem urządzeń stanowiących mikroinstalacje.

§ 14. Nie ustala się szczególnych wymagań w zakresie tymczasowego zagospodarowania, urządzania i użytkowania terenów.

§ 15. Ustala się stawkę procentową, na podstawie której ustala się opłatę, o której mowa w art. 36 ust. 4 ustawy z dnia 27 marca 2003 r. o planowaniu i zagospodarowaniu przestrzennym, w wysokości 10 %.

Rozdział 3. Ustalenia szczegółowe

§ 16. 1. Wyznacza się teren zabudowy mieszkaniowej jednorodzinnej lub usługowej oznaczony na rysunku planu symbolem 1MN-U.

2. Przeznaczenie podstawowe:

- 1) zabudowa mieszkaniowa jednorodzinna;
- 2) zabudowa usługowa z wyłączeniem: handlu hurtowego, handlu wielkopowierzchniowego, usług - turystyki, nauki, edukacji, sportu i rekreacji, kultu religijnego, bezpieczeństwa i porządku publicznego.

3. Przeznaczenie uzupełniające:

- 1) infrastruktura techniczna;
- 2) parkingi;
- 3) zieleń urządzona.

4. Zasady kształtowania zabudowy oraz wskaźniki zagospodarowania terenu:

- 1) wskaźniki nadziemnej intensywności zabudowy:
 - a) minimalny = 0,01,
 - b) maksymalny = 0,80;
- 2) maksymalny udział powierzchni zabudowy: 0,50;
- 3) minimalny udział powierzchni biologicznie czynnej: 50 %;
- 4) na 1 lokal mieszkalny musi przypadać część działki budowlanej, na której będzie on zlokalizowany, o powierzchni nie mniejszej niż 250 m²;
- 5) gabaryty i wysokość zabudowy:
 - a) maksymalna wysokość zabudowy: 13 m,
 - b) liczba kondygnacji nadziemnych budynków nie może przekraczać trzech, w tym trzecia kondygnacja użytkowa w poddaszu;
- 6) geometria dachów: dachy strome symetryczne, o kącie nachylenia połaci w zakresie od 40° do 45°;
- 7) pokrycie dachów dachówką lub pokryciem dachówkopodobnym, w kolorze grafitowym.

§ 17. 1. Wyznacza się tereny zieleni urządzonej oznaczone na rysunku planu symbolami 1ZP i 2ZP.

2. Przeznaczenie podstawowe: zieleń urządzona, w tym plenerowe urządzenia sportu i rekreacji, place zabaw dla dzieci.

3. Przeznaczenie uzupełniające:

- 1) tereny komunikacji pieszej lub rowerowej;
- 2) na terenie 1ZP - zbiornik retencyjny wód opadowych lub roztopowych.

4. Zasady kształtowania zabudowy oraz wskaźniki zagospodarowania terenu:

- 1) ustala się zakaz lokalizacji zabudowy;
- 2) minimalny udział powierzchni biologicznie czynnej: 40 %.

§ 18. 1. Wyznacza się teren komunikacji pieszo-rowerowej oznaczony na rysunku planu symbolem 1KP.

2. Przeznaczenie podstawowe: komunikacja pieszo-rowerowa.

3. Przeznaczenie uzupełniające: infrastruktura techniczna.

Rozdział 4.
Ustalenia końcowe

§ 19. Wykonanie niniejszej uchwały powierza się Burmistrzowi Miasta i Gminy Kąty Wrocławskie.

§ 20. Uchwała wchodzi w życie po upływie 14 dni od daty ogłoszenia w Dzienniku Urzędowym Województwa Dolnośląskiego.

Przewodnicząca Rady
Miejskiej

Anna Skórczak

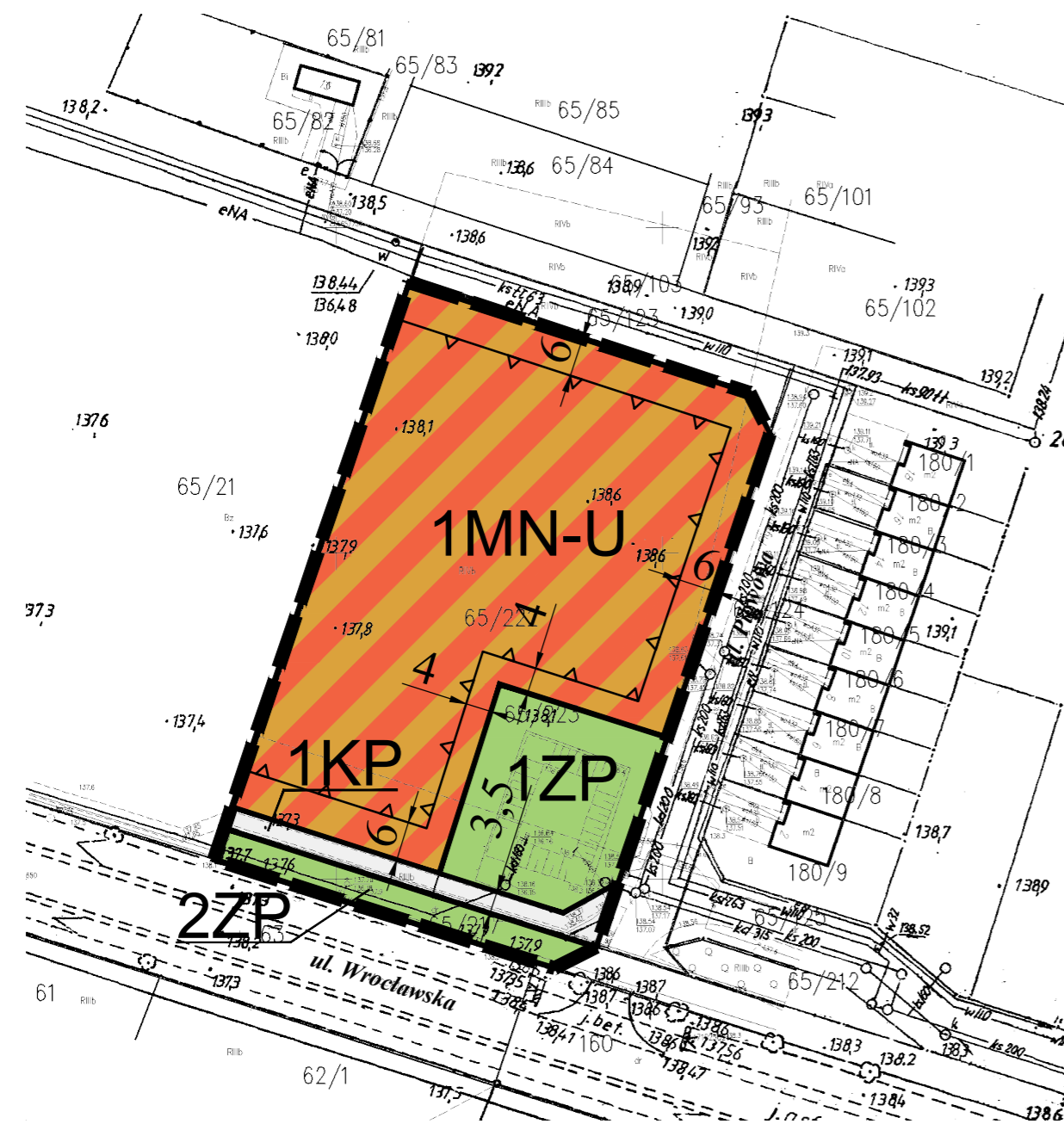
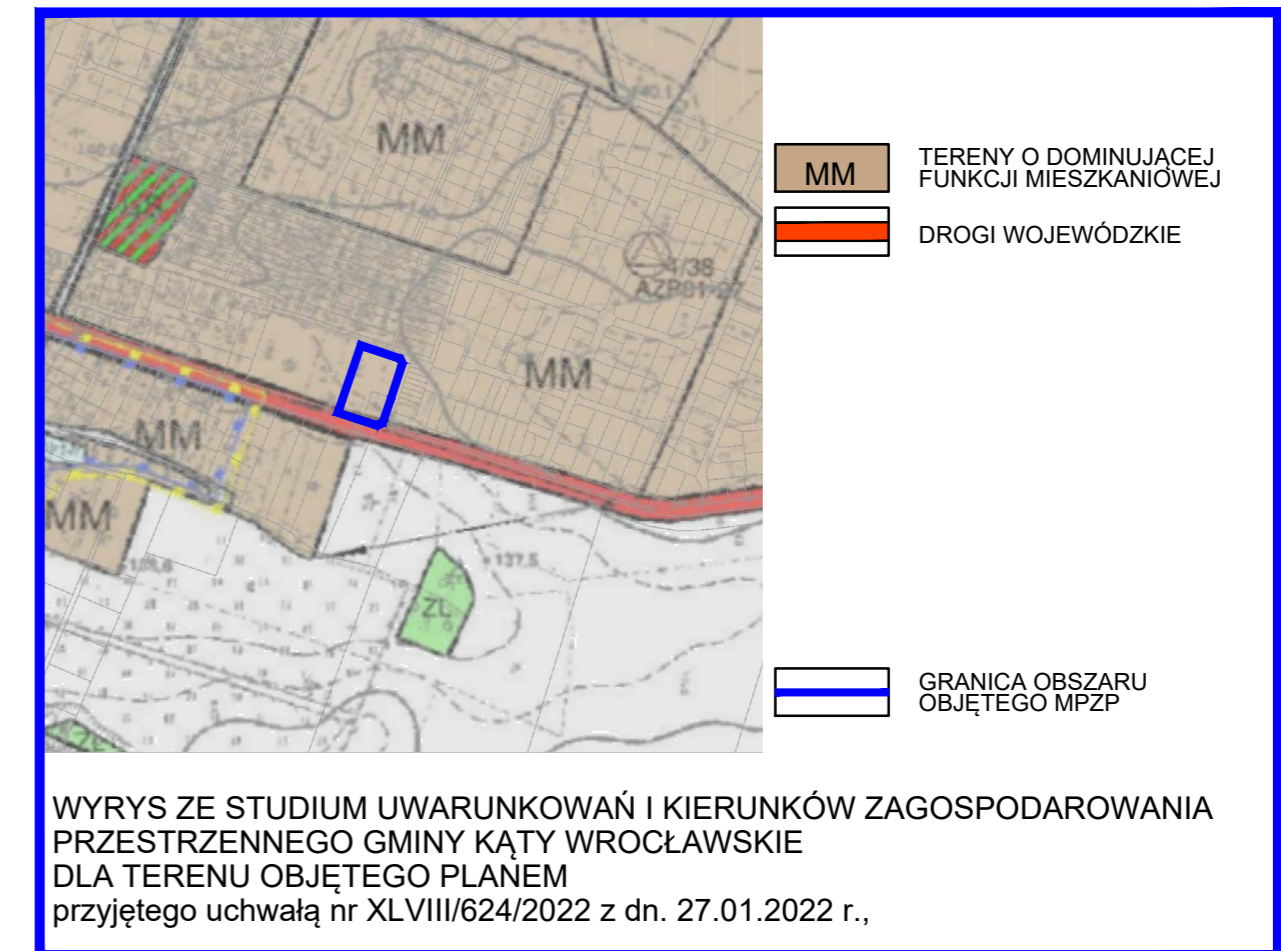

MIEJSCOWY PLAN ZAGOSPODAROWANIA PRZESTRZENNEGO WSI SADKÓW W REJONIE ULICY PIGWOWEJ

RYSUNEK PLANU

SKALA 1:1000



ZAŁĄCZNIK NR 1



LEGENDA

OBOWIĄZUJĄCE USTALENIA PLANU

- GRANICA OBSZARU OBJĘTEGO PLANEM
- TEREN ZABUDOWY MIESZKANIOWEJ JEDNORODZINNEJ LUB USŁUG
- TEREN KOMUNIKACJI PIESZO - ROWEROWEJ
- TEREN ZIELENI URZĄDZONEJ
- LINIE RÓZGRANICZAJĄCE TERENY O RÓŻNYM PRZEZNACZENIU LUB RÓŻNYCH ZASADACH ZAGOSPODAROWANIA
- NIEPRZEKRACZALNE LINIE ZABUDOWY
- WYMIARY W METRACH

OZNACZENIA INFORMACYJNE

- NAZWY ULIC
- OBSZAR OBJĘTY PLANEM W CAŁOŚCI ZNAJDUJE SIĘ W GRANICACH STREFY OCHRONNEJ OD TERENU ZAMKNIĘTEGO OBIEKTU RESORTU OBRONY NARODOWEJ
- OBSZAR OBJĘTY PLANEM W CAŁOŚCI ZNAJDUJE SIĘ W GRANICACH TRZECIORZĘDOWEGO ZBIORNIKA WOD PODZIEMNYCH GZWP 319 "SUBZBIORNIK PROCHOWICE - ŚRODA ŚLĄSKA"

248SAD

UCHWAŁA O PRZYSTĄPIENIU NR LXIII/807/23 Z DNIA 30.03.2023 R.
 POWIERZCHNIA TERENU OBJĘTEGO MPZP OK 0,56ha
 Mapa zasadnicza w postaci wektorowej, identyfikator: P.0223.2017.2101
 LICENCJA: nr TN.430.1932.2023_0223_P, data 27.07.2023r. UKŁAD 2000, strefa 6

Załącznik Nr 2 do uchwały Nr LXXIX/981/24
Rady Miejskiej w Kątach Wrocławskich
z dnia 25 kwietnia 2024 r.

ROZSTRZYGNĘCIE

o sposobie realizacji, zapisanych w miejscowym planie zagospodarowania przestrzennego wsi Sadków w rejonie ulicy Pigwowej inwestycji z zakresu infrastruktury technicznej, które należą do zadań własnych gminy oraz zasadach ich finansowania, zgodnie z przepisami o finansach publicznych

1. Zgodnie z ustaleniami planu zawartymi w treści uchwały ustala się realizację inwestycji z zakresu infrastruktury technicznej należących do zadań własnych gminy, polegających na budowie komunikacji pieszo-rowerowej.

2. Realizacja inwestycji zostanie sfinansowana z dochodów własnych gminy bądź innych źródeł finansowania przewidzianych przepisami o finansach publicznych.

Załącznik Nr 3 do uchwały Nr LXXIX/981/24
Rady Miejskiej w Kątach Wrocławskich
z dnia 25 kwietnia 2024 r.
Zalacznik3.gml

Dane przestrzenne, o których mowa w art. 67a ust. 3 i 5 ustawy z dnia 27 marca 2003 r. o planowaniu i zagospodarowaniu przestrzennym (j.t. Dz.U. z 2020 r. poz. 293 z późn. zm.) ujawnione zostaną po kliknięciu w ikonę

UZASADNIENIE

1. Projekt miejscowego planu zagospodarowania przestrzennego wsi Sadków w rejonie ulicy Pigwowej sporządzony został na podstawie uchwały nr LXIII/807/23 Rady Miejskiej w Kątach Wrocławskich z dnia 30 marca 2023 r. w sprawie przystąpienia do sporządzenia miejscowego planu zagospodarowania przestrzennego wsi Sadków w rejonie ulicy Pigwowej.
2. Plan obejmuje działki ewidencyjne nr 65/222, 65/223 i część 65/217 położone w rejonie ulic Pigwowej, Wrocławskiej i Boiskowej w Sadkowie, o powierzchni ok. 0,56 ha.
3. Projekt planu obejmuje obszar, na którym obowiązują obecnie ustalenia miejscowego planu zagospodarowania przestrzennego wsi Sadków, gmina Kąty Wrocławskie dla terenów w rejonie drogi wpkewódzkiej zatwierdzonego uchwałą Nr XIII/122/11 Rady Miejskiej w Kątach Wrocławskich z dnia 15 września 2011 r., opublikowaną w Dzienniku Urzędowym Województwa Dolnośląskiego nr 267 z dnia 19 grudnia 2011 r., poz. 5073. Plan przeznaczył przedmiotowe działki na usługi, zieleni urządzonej.
4. Projekt planu nie narusza ustaleń zmiany studium uwarunkowań i kierunków zagospodarowania przestrzennego gminy Kąty Wrocławskie przyjętej uchwałą nr XLVIII/624/22 Rady Miejskiej w Kątach Wrocławskich z dnia 27 stycznia 2022 r. i został sporządzony na mapie zasadniczej w skali 1:1000 pozyskanej z państwowego zasobu geodezyjnego.
5. Zgodnie z art. 67 ust 3 ustawy z dnia 7 lipca 2023 r. o zmianie ustawy o planowaniu i zagospodarowaniu przestrzennym oraz niektórych innych ustaw (Dz. U. z 2023 r., poz. 1688) procedura planistyczna sporządzania projektu miejscowego planu zagospodarowania przestrzennego wsi Sadków w rejonie ulicy Pigwowej została przeprowadzona zgodnie z dotychczasowym brzmieniem, sprzed 24 września 2023 r., ustawy z dnia 27 marca 2003 r. o planowaniu i zagospodarowaniu przestrzennym (Dz. U. z 2023r. poz. 977, ze zm.) ponieważ projekt planu miejscowego przed datą wejścia w życie nowelizacji ustawy o planowaniu i zagospodarowaniu przestrzennym został przekazany do uzgadniania i opiniowania.
6. Projekt miejscowego planu zagospodarowania przestrzennego wsi Sadków w rejonie ulicy Pigwowej poddany został procedurze formalno-prawnej określonej w art. 17 ustawy z dnia 27 marca 2003 r. o planowaniu i zagospodarowaniu przestrzennym (Dz. U. z 2023 r., poz. 977, ze zm.) oraz w ustawie z dnia 3 października 2008 roku o udostępnianiu informacji o środowisku i jego ochronie, udziale społeczeństwa w ochronie środowiska oraz o ocenach oddziaływania na środowisko (Dz. U. z 2023 r., poz. 1094, ze zm.); zakres opracowania jest zgodny z rozporządzeniem Ministra Rozwoju i Technologii z dnia 17 grudnia 2021 r. w sprawie wymaganego zakresu projektu miejscowego planu zagospodarowania przestrzennego (Dz. U. z 2021 r., poz. 2404).
7. Projekt miejscowego planu zagospodarowania przestrzennego wsi Sadków w rejonie ulicy Pigwowej uzyskał opinie i uzgodnienia wymagane zgodnie z treścią art. 17 ust 6 ustawy z dnia 27 marca 2003 r. o planowaniu i zagospodarowaniu przestrzennym (Dz. U z 2023 r., poz. 977, ze zm.). Ze względu na brak wstępowania takiej problematyki projekt planu miejscowego nie wymagał zaopiniowania w zakresie: lokalizacji nowych zakładów o zwiększonym lub dużym ryzyku wystąpienia poważnych awarii, o których mowa w art. 250 ust. 5 i 7 ustawy z dnia 27 kwietnia 2001 r. – Prawo ochrony środowiska, istniejących zakładów o zwiększonym lub dużym ryzyku wystąpienia poważnych awarii oraz rozmieszczenia obszarów przestrzeni publicznej i terenów zabudowy mieszkaniowej w sąsiedztwie zakładów o zwiększonym lub dużym ryzyku wystąpienia poważnych awarii, w przypadku gdy te inwestycje, obszary lub tereny zwiększają ryzyko lub skutki poważnych awarii, terenów zagrożonych osuwaniem się mas ziemnych, w zakresie sposobu zagospodarowania gruntów leżących w odległości nie większej niż: 40 metrów od osi istniejącej linii elektroenergetycznej najwyższych napięć, w przypadku gdy górne napięcie tej linii elektroenergetycznej jest równe 220 kV lub większe niż 220 kV; 70 metrów od osi istniejącej linii elektroenergetycznej najwyższych napięć, w przypadku gdy górne napięcie linii elektroenergetycznej jest równe 750 kV lub większe niż 750 kV, w zakresie sposobu zagospodarowania gruntów leżących w odległości nie większej niż: 65 metrów od osi gazociągu wysokiego ciśnienia o średnicy mniejszej niż 500 mm lub równej 500 mm; 100 metrów od osi gazociągu wysokiego ciśnienia o średnicy większej niż 500 mm, ani dokonania uzgodnień w zakresie: zagospodarowania gruntów przyległych do linii kolejowej o znaczeniu państwowym, w zakresie dotyczącym lokalizacji inwestycji i inwestycji towarzyszących oraz obszaru otoczenia Centralnego Portu Komunikacyjnego,

zagospodarowania pasa technicznego, pasa ochronnego oraz morskich portów i przystani, zagospodarowania terenów górniczych, zagospodarowania obszarów ochrony uzdrowiskowej.

8. Sposób realizacji wymogów wynikających z art. 1 ust. 2–4 ustawy o planowaniu i zagospodarowaniu przestrzennym:
 - 1) wymagania ładu przestrzennego, w tym urbanistyki i architektury:

wymagania ładu przestrzennego, w tym urbanistyki i architektury: ustalenia planu miejscowego wprowadzają do istniejącego sposobu zagospodarowania terenów zapisy umożliwiające realizację zabudowy mieszkaniowej jednorodzinnej lub usługowej w bezpośrednim sąsiedztwie istniejącej zabudowy mieszkaniowej jednorodzinnej oraz zieleni urządzonej i terenu komunikacji pieszo-rowerowej..
 - 2) potrzeby zrównoważonego rozwoju; projekt planu zachowuje równowagę przyrodniczą oraz trwałość podstawowych procesów przyrodniczych, w celu zagwarantowania możliwości zaspokajania podstawowych potrzeb lokalnej społeczności lub obywateli zarówno współczesnego pokolenia, jak i przyszłych pokoleń.
 - 3) walory architektoniczne i krajobrazowe: ustalenia planu miejscowego uwzględniają walory architektoniczne i krajobrazowe obszaru objętego planem dostosowując parametry kształtowania zabudowy, w tym ograniczenia wysokości i gabarytów zabudowy, do lokalnych warunków i cech krajobrazu.
 - 4) wymagania ochrony środowiska, w tym gospodarowania wodami i ochrony gruntów rolnych i leśnych:
 - a) ustalenia planu miejscowego wprowadzają wymagania w zakresie ochrony wód gruntowych i powierzchniowych przed zanieczyszczeniami, w tym budowy systemu kanalizacji sanitarnej,
 - b) ustalenia planu miejscowego uwzględniają wymagania ochrony gruntów rolnych i leśnych przed zmianą przeznaczenia na cele nierolnicze przez wykorzystanie uzyskanych dotychczas zgód na zmianę przeznaczenia gruntów rolnych na cele nierolnicze;
 - c) do projektu planu miejscowego nie było potrzeby uzyskania zgody na zmianę przeznaczenia gruntów rolnych na cele nierolnicze ani gruntów leśnych na cele nieleśne.
 - 5) wymagania ochrony dziedzictwa kulturowego i zabytków oraz dóbr kultury współczesnej: obszar objęty planem znajduje się poza zabytkowymi układami ruralistycznymi, nie występują tu obiekty wpisane do rejestru zabytków lub do ewidencji zabytków, oraz udokumentowane stanowiska archeologiczne. Nie występują tu również dobra kultury współczesnej wymagające objęcia ochroną.
 - 6) wymagania ochrony zdrowia oraz bezpieczeństwa ludzi i mienia, a także potrzeby osób ze szczególnymi potrzebami, o których mowa w ustawie z dnia 19 lipca 2019 r. o zapewnianiu dostępności osobom ze szczególnymi potrzebami:
 - a) w planie określono wymagania w zakresie dopuszczalnego poziomu hałasu na terenie IMN-U jak dla zabudowy mieszkaniowo-usługowej,
 - b) w granicach obszaru objętego planem nie występują tereny górnicze, obszary szczególnego zagrożenia powodzią ani obszary osuwania się mas ziemnych,
 - c) w planie określono wymagania w zakresie wyznaczania miejsc parkingowych przeznaczonych na parkowanie pojazdów zaopatrzonych w kartę parkingową,
 - d) plan nie wprowadza ustaleń mogących mieć negatywny wpływ na potrzeby osób ze szczególnymi potrzebami.
 - 7) walory ekonomiczne przestrzeni: plan miejscowy uwzględnia walory ekonomiczne przestrzeni przez wykorzystanie dla celów planowanej zabudowy gruntów położonych w sąsiedztwie istniejących dróg oraz w zasięgu podstawowej infrastruktury technicznej.
 - 8) prawo własności: plan miejscowy w maksymalnym stopniu uwzględnia prawo własności przez partycypację społeczną w trakcie sporządzania planu.
 - 9) potrzeby obronności i bezpieczeństwa państwa:

plan uwzględni wymagania w zakresie potrzeb obronności i bezpieczeństwa państwa przez wskazanie położenia obszaru objętego planem miejscowym w zasięgu strefy ochronnej terenu zamkniętego resortu obrony narodowej (stacji radiolokacyjnej – kompleks wojskowy nr 4576 Pietrzykowice) ustalonej decyzją lokalizacyjną nr 02/78 Komisji Planowania przy Radzie Ministrów z dnia 10.01.1978 r. oraz przez wskazanie ograniczenia wysokości obiektów budowlanych (budynki i budowle, w tym inwestycje celu publicznego zakresu łączności publicznej) określonych w dokumentacji rejestracyjnej lotniska Wrocław – Strachowice; ograniczenia wysokości obiektów

- obejmują także umieszczone na nich urządzenia, a w szczególności anteny, reklamy, a w przypadku dróg lub linii kolejowych również ich skrajnie.
- 10) potrzeby interesu publicznego: plan miejscowy uwzględnia potrzeby interesu publicznego przez zapewnienie warunków dostępności terenu do dróg publicznych oraz warunków realizacji podstawowej infrastruktury technicznej.
 - 11) potrzeby w zakresie rozwoju infrastruktury technicznej, w szczególności sieci szerokopasmowych: plan miejscowy uwzględnia potrzeby w zakresie rozwoju infrastruktury technicznej przez zapewnienie warunków realizacji podstawowej infrastruktury technicznej, w tym sieci szerokopasmowych.
 - 12) zapewnienie udziału społeczeństwa w pracach nad sporządzaniem aktów planowania przestrzennego, w tym przy użyciu środków komunikacji elektronicznej oraz zachowanie jawności i przejrzystości procedur planistycznych:
 - a) ogłoszenie prasowe o przystąpieniu do sporządzenia miejscowego planu zagospodarowania przestrzennego wsi Sadków w rejonie ulicy Pigwowej wraz ze strategiczną oceną oddziaływania na środowisko zostały zamieszczone w prasie lokalnej „Express Wrocławski” z dn. 7 lipca 2023 r.
 - b) obwieszczenie o przystąpieniu do sporządzenia miejscowego planu zagospodarowania przestrzennego wsi Sadków w rejonie ulicy Pigwowej wraz ze strategiczną oceną oddziaływania na środowisko zostało wywieszane na tablicach ogłoszeń oraz na stronie internetowej Biuletynu Informacji Publicznej w dniach od 7 lipca 2023 r. do 28 lipca 2023 r.
 - c) konsultacje społeczne dot. projektu miejscowego planu zagospodarowania przestrzennego wsi Sadków w rejonie ulicy Pigwowej zostały przeprowadzone w dniach od 23 lutego do dnia 22 marca 2024 r. W ramach konsultacji przeprowadzono:
 - spotkanie plenerowe w miejscu sporządzenia planu miejscowego w dniu 8 marca 2024 r.,
 - spotkanie otwarte w siedzibie GOKiS w Kątach Wrocławskich w dniu 15 marca 2024 r.
 - 13) potrzeby zapewnienia odpowiedniej ilości i jakości wody, do celów zaopatrzenia ludności: ustalenia planu w zakresie zaopatrzenia w wodę do celów zaopatrzenia ludności bazują na istniejącej sieci wodociągowej i przewidują możliwość jej rozbudowy,
 - 14) ustalając przeznaczenie terenów lub określając potencjalny sposób zagospodarowania i korzystania z terenów, dokonano oceny wagi interesu publicznego i interesów prywatnych (w tym zgłaszanych w postaci wniosków i uwag, zmierzających do ochrony istniejącego stanu zagospodarowania terenu, jak i zmian w zakresie jego zagospodarowania). Na potrzeby opracowanej zmiany planu miejscowego nie było możliwości uwzględniania szczególnych analiz ekonomicznych, środowiskowych i społecznych ze względu na ich brak.
 - 15) struktura przestrzenna obszaru objętego planem miejscowym została ukształtowana z uwzględnieniem dążenia do minimalizowania transportochłonności układu przestrzennego;
 - 16) potrzeby zapobiegania poważnym awariom i ograniczania ich skutków dla zdrowia ludzkiego i środowiska: w granicach obszaru objętego planem ani w jego sąsiedztwie nie występują inwestycje mogące powodować poważne awarie.
 - 17) potrzeby związane z kształtowaniem rolniczej przestrzeni produkcyjnej i rozwoju produkcji rolniczej: w granicach obszaru objętego planem nie występują grunty przeznaczone do prowadzenia działalności rolniczej.
 - 18) teren zabudowy mieszkaniowej jednorodzinnej lub usługowej został wyznaczony w sposób umożliwiający mieszkańcom maksymalne wykorzystanie publicznego transportu zbiorowego jako podstawowego środka transportu,
 - 19) rozwiązania przestrzenne planu miejscowego ułatwiają przemieszczanie się pieszych i rowerzystów;
 - 20) zabudowa mieszkaniowa jednorodzinna lub usługowa została wyznaczona na obszarach o wykształconej zwartej strukturze funkcjonalno-przestrzennej poprzez uzupełnianie istniejącej zabudowy oraz na obszarach charakteryzujących się najlepszym dostępem do sieci komunikacyjnej oraz najlepszym stopniem wyposażenia w sieci infrastruktury technicznej adekwatnych dla nowej, planowanej zabudowy;
9. Zgodność z wynikami analizy, o której mowa w art. 32 ust. 1, wraz datą uchwały rady gminy, o której mowa w art. 32 ust. 2 ustawy z dnia 27 marca 2003 r. o planowaniu i zagospodarowaniu przestrzennym (t.j. Dz. U. z 2023 r., poz. 977, ze zm.) – sporządzenie miejscowego planu zagospodarowania

przestrzennego wsi Sadków w rejonie ulicy Pigwowej jest zgodne z wynikami analizy w sprawie aktualności studium uwarunkowań i kierunków zagospodarowania przestrzennego oraz miejscowych planów zagospodarowania przestrzennego gminy Kąty Wrocławskie, przyjętej uchwałą nr XLVIII/503/14 Rady Miejskiej w Kątach Wrocławskich z dnia 25 września 2014 r., która dopuszcza sporządzanie planów miejscowych lub ich zmian w miarę potrzeb i interesu Gminy Kąty Wrocławskie.

10. Wpływ na finanse publiczne, w tym budżet gminy:

- 1) realizacja ustaleń planu miejscowego prawdopodobnie będzie dla gminy korzystna finansowo (NPV dodatnie). Warunkiem trafności prognozy jest spełnienie przyjętych wcześniej założeń w oparciu o które została ona sporządzona.
- 2) wprowadzenie w życie ustaleń planu miejscowego powinno spowodować przyrost nowych powierzchni obiektów budowlanych, co w perspektywie czasowej pozwoli gminie uzyskać źródło stabilnych i długotrwałych wpływów z tytułu podatku od nieruchomości, które zazwyczaj są stosunkowo łatwe do egzekucji;
- 3) po stronie wydatków z budżetu gminy (jako skutków finansowych uchwalenia nowego planu) główną pozycję będą stanowić koszty budowy odcinka komunikacji pieszo-rowerowej.