

**UCHWAŁA NR LXXVII/952/24
RADY MIEJSKIEJ W KĄTACH WROCŁAWSKICH**

z dnia 29 lutego 2024 r.

**w sprawie uchwalenia miejscowego planu zagospodarowania przestrzennego miasta Kąty Wrocławskie
w rejonie ulicy 1 Maja**

Na podstawie art. 18 ust. 2 pkt. 5 ustawy z dnia 8 marca 1990 r. o samorządzie gminnym (tekst jednolity Dz. U. z 2023 r. poz. 40, ze zm.), art. 3 i 20 ustawy z dnia 27 marca 2003 r. o planowaniu i zagospodarowaniu przestrzennym (tekst jednolity Dz. U. z 2023 r., poz. 977, ze zm.) w związku z art. 67 ust. 3 ustawy z dnia 7 lipca 2023 r. o zmianie ustawy o planowaniu i zagospodarowaniu przestrzennym oraz niektórych innych ustaw (Dz. U. z 2023 r., poz. 1688), w związku z uchwałą nr LVI/722/22 Rady Miejskiej w Kątach Wrocławskich z dnia 29 września 2022 r. w sprawie przystąpienia do sporządzenia miejscowego planu zagospodarowania przestrzennego miasta Kąty Wrocławskie w rejonie ulicy 1 Maja, oraz po stwierdzeniu, że plan nie narusza ustaleń zmiany studium uwarunkowań i kierunków zagospodarowania przestrzennego gminy Kąty Wrocławskie przyjętej uchwałą nr XLVIII/624/22 Rady Miejskiej w Kątach Wrocławskich z dnia 27 stycznia 2022 r., Rada Miejska w Kątach Wrocławskich uchwala, co następuje:

Rozdział 1.

§ 1. 1. Uchwala się miejscowy plan zagospodarowania przestrzennego miasta Kąty Wrocławskie w rejonie ulicy 1 Maja zwany dalej planem.

2. Integralną częścią planu jest rysunek planu w skali 1: 1000 stanowiący załącznik nr 1 do uchwały.

3. Załącznikami do niniejszej uchwały są ponadto:

- 1) rozstrzygnięcie o sposobie realizacji zapisanych w planie inwestycji z zakresu infrastruktury technicznej, które należą do zadań własnych gminy oraz o zasadach ich finansowania zgodnie z przepisami o finansach publicznych - załącznik nr 2;
- 2) rozstrzygnięcie o sposobie rozpatrzenia uwag wniesionych do projektu miejscowego planu zagospodarowania przestrzennego - załącznik nr 3;
- 3) dane przestrzenne, o których mowa w art. 67a ust. 2 ustawy z dnia 27 marca 2003 roku o planowaniu i zagospodarowaniu przestrzennym - załącznik nr 4.

§ 2. 1. Plan obejmuje działki ewidencyjne zlokalizowane przy ulicy 1 Maja w Kątach Wrocławskich.

2. Granicę obszaru objętego planem określono na rysunku planu w skali 1: 1000, stanowiącym załącznik nr 1 do niniejszej uchwały.

§ 3. 1. Obowiązującymi ustaleniami planu są następujące oznaczenia graficzne rysunku planu:

- 1) granica obszaru objętego planem;
- 2) linie rozgraniczające tereny o różnym przeznaczeniu lub różnych zasadach zagospodarowania, wraz z oznaczeniami graficznymi i symbolami określającymi przeznaczenie terenów;
- 3) nieprzekraczalne linie zabudowy;
- 4) granica strefy "B" ochrony konserwatorskiej - teren historycznego układu urbanistycznego Kątów Wrocławskich ujęty w ewidencji zabytków.

2. Pozostałe oznaczenia graficzne rysunku planu mają znaczenie informacyjne i nie stanowią obowiązujących ustaleń planu.

§ 4. Ilekroć w niniejszej uchwale jest mowa o:

- 1) przeznaczeniu podstawowym - należy przez to rozumieć takie przeznaczenie, które przeważa na terenie wydzielonym liniami rozgraniczającymi tzn. zajmuje więcej niż 70 % powierzchni działki lub obszaru objętego inwestycją;

- 2) przeznaczeniu uzupełniającym - należy przez to rozumieć rodzaje przeznaczenia inne niż podstawowe, które stanowią uzupełnienie lub wzbogacają funkcję podstawową, jednocześnie nie kolidując z nią lub nie wykluczając możliwości zagospodarowania terenu w sposób określony przeznaczeniem podstawowym;
- 3) nieprzekraczalnych liniach zabudowy - należy przez to rozumieć linie wyznaczające dopuszczalne zbliżenie ściany budynku do wskazanej linii rozgraniczającej terenu;
- 4) infrastrukturze technicznej – należy przez to rozumieć ogół podziemnych i nadziemnych urządzeń liniowych i kubaturowych służących zaopatrzeniu w wodę, odprowadzeniu ścieków i wód opadowych, zaopatrzeniu w energię elektryczną, gaz i ciepło oraz łączności i telekomunikacji.

Rozdział 2. **Ustalenia ogólne.**

§ 5. 1. Ustala się kategorię przeznaczenia terenu: teren usług administracji – oznaczony symbolem UA.

2. W ramach przeznaczenia podstawowego lub uzupełniającego dopuszcza się realizację obiektów technicznego wyposażenia, dojazdów i dojeżdź, parkingów i garaży, budynków gospodarczych, magazynowych, warsztatów, wiat i zadaszeń oraz innych urządzeń pełniących służebną rolę wobec funkcji określonych w przeznaczeniu podstawowym lub uzupełniającym.

§ 6. Zasady ochrony i kształtowania ładu przestrzennego.

1. Wyznacza się nieprzekraczalną linię zabudowy zgodnie z rysunkiem planu.

2. Dopuszcza się lokalizację budynków gospodarczych i garaży na granicy działki lub w odległości 1,5 m od granicy działki z zachowaniem warunków wynikających z przepisów odrębnych, w szczególności w zakresie ochrony przeciwpożarowej.

3. Dopuszcza się: remonty, przebudowy, nadbudowy i odbudowę istniejącej zabudowy, zgodnie z przepisami odrębnymi.

§ 7. Zasady ochrony środowiska, przyrody i krajobrazu oraz kształtowania krajobrazu. W granicach obszaru objętego planem ustala się zakaz lokalizacji obiektów związanych z prowadzeniem działalności zaliczonej zgodnie z przepisami odrębnymi do przedsięwzięć mogących zawsze znacząco oddziaływać na środowisko.

§ 8. Zasady ochrony dziedzictwa kulturowego i zabytków, w tym krajobrazów kulturowych oraz dóbr kultury współczesnej.

1. W granicach obszaru objętego planem nie występują dobra kultury współczesnej i krajobrazy kulturowe.

2. Ustala się strefę „B” ochrony konserwatorskiej, obejmującą teren historycznego układu urbanistycznego Kątów Wrocławskich, tożsamą z obszarem ujętym w ewidencji zabytków, w której obowiązują następujące wymogi konserwatorskie:

- 1) należy zachować i wyeksponować elementy historycznego układu przestrzennego, tj. rozplanowanie dróg, ulic i placów, linie zabudowy oraz kompozycję: wewnątrz urbanistycznych, zespołów zabudowy i historycznej zieleni;
- 2) obiekty o wartościach zabytkowych należy poddać restauracji i modernizacji technicznej z dostosowaniem obecnej lub projektowanej funkcji do wartości obiektu;
- 3) przy inwestycjach związanych z modernizacją, rozbudową lub przebudową istniejących obiektów należy nawiązać: gabarytami, sposobem kształtowania bryły i użytymi materiałami elewacyjnymi do miejscowej tradycji architektonicznej; w przypadku istniejącego obiektu – po rozbudowie budynek powinien tworzyć spójną kompozycję z istniejącą częścią;
- 4) nowa zabudowa winna być zharmonizowana z historyczną kompozycją przestrzenno-architektoniczną w zakresie lokalizacji, rozplanowania, skali, formy architektonicznej tj. ukształtowania bryły, w tym kształtu i wysokości dachu, poziomu posadowienia parteru, użytych form i podziałów architektonicznych, artykulacji elewacji, detalu, podziałów otworów okiennych i drzwiowych, materiału oraz przy nawiązaniu do zabudowy historycznej;
- 5) nowa zabudowa nie może przewyższać skalą zabytkowej zabudowy zlokalizowanej w sąsiedztwie;

- 6) należy stosować dachy strome, symetryczne, dwuspadowe, o kątach nachylenia połaci dachowych w zakresie od 35° do 45°, dopuszcza się wzbogacenie formy dachu przez wprowadzenie świetlików i lukarn, o ile ustalenia szczegółowe nie stanowią inaczej;
- 7) pokrycie dachów dachówką w kolorze ceglonym;
- 8) w obiektach historycznych, które posiadały inne niż ceramiczne pokrycie dachu, należy stosować odpowiednie historyczne pokrycie dachu;
- 9) kolorystyka obiektów winna uwzględniać walory estetyczne otoczenia oraz rozwiązania kolorystyczne występujące w historycznej zabudowie miasta;
- 10) elewacje należy kształtować w nawiązaniu do rozwiązań stosowanych w występujących w mieście budynkach historycznych o zachowanych walorach architektonicznych w zakresie podziałów, detalu architektonicznego, kolorystyki, użytych materiałów elewacyjnych - ustala się stosowanie elewacji tynkowanych lub ceglanych;
- 11) ustala się zakaz stosowania okładzin elewacyjnych z tworzyw sztucznych (typu *sidding*);
- 12) ustala się zakaz lokalizacji dominant architektonicznych, urządzeń technicznych o gabarytach kolidujących z krajobrazem kulturowym;
- 13) ustala się zakaz prowadzenia nowych napowietrznych linii elektroenergetycznych i teletechnicznych.

3. Ochrona zabytków archeologicznych: inwestycje związane z pracami ziemnymi należy wykonywać zgodnie przepisami odrębnymi.

§ 9. Nie ustala się wymagań wynikających z potrzeb kształtowania przestrzeni publicznych ze względu na brak terenów wymagających takich ustaleń.

§ 10. Granice i sposoby zagospodarowania terenów lub obiektów podlegających ochronie, na podstawie odrębnych przepisów, terenów górniczych, a także obszarów szczególnego zagrożenia powodzią, obszarów osuwania się mas ziemnych, krajobrazów priorytetowych określonych w audycie krajobrazowym oraz w planach zagospodarowania przestrzennego województwa. W granicach obszaru objętego planem nie występują:

- 1) tereny górnicze;
- 2) obszary szczególnego zagrożenia powodzią;
- 3) obszary zagrożone osuwaniem się mas ziemnych;
- 4) krajobrazy priorytetowe określone w audycie krajobrazowym oraz w planach zagospodarowania przestrzennego województwa.

§ 11. Szczegółowe zasady i warunki scalania i podziału nieruchomości.

1. Ustala się następujące minimalne powierzchnie działek:

- 1) dla zabudowy usług administracji = 500 m²;
- 2) dla działek pod wydzielone urządzenia infrastruktury technicznej oraz zieleni urządzonej i parkingi = 4 m².

2. Ustala się następujące minimalne szerokości frontów działek:

- 1) dla zabudowy usług administracji = 20 m;
- 2) dla działek pod wydzielone urządzenia infrastruktury technicznej oraz zieleni urządzonej i parkingi = 2 m.

3. Kąt położenia granic działek w stosunku do pasa drogowego powinien zawierać się w przedziale od 80° do 110°.

§ 12. Szczególne warunki zagospodarowania terenów oraz ograniczenia w ich użytkowaniu, w tym zakaz zabudowy. Na obszarze objętym planem obowiązują nieprzekraczalne ograniczenia wysokości zabudowy, zgodnie z dokumentacją rejestracyjną lotniska Wrocław Strachowice, a także ochrona lotniczych urządzeń naziemnych. Wysokość obiektów budowlanych (budynki i budowle, w tym inwestycje celu publicznego zakresu łączności publicznej) oraz naturalnych nie może przekraczać rzędnej 205 m n.p.m.

§ 13. Zasady modernizacji, rozbudowy i budowy systemów komunikacji i infrastruktury technicznej.

1. Komunikacja:

- 1) obszar objęty planem jest powiązany z zewnętrznym układem komunikacyjnym wjazdem z drogi publicznej (ul. 1 Maja), znajdującym się poza granicą obszaru objętego planem, zgodnie z przepisami odrębnymi;
- 2) ustala się obowiązek zapewnienia miejsc parkingowych w liczbie nie mniejszej niż 1 miejsce parkingowe na każde 40 m² powierzchni obiektów usług administracji;
- 3) do wymaganej liczby miejsc parkingowych zalicza się również miejsca w garażach lub wiatach garażowych;
- 4) miejsca do parkowania należy realizować jako utwardzone w całości, w części lub o nawierzchni gruntowej stabilizowanej;
- 5) miejsca parkingowe przeznaczone na parkowanie pojazdów zaopatrzonych w kartę parkingową należy wyznaczać na zasadach określonych w przepisach odrębnych.

2. Infrastruktura techniczna:

- 1) ustala się realizację dystrybucyjnej sieci infrastruktury technicznej na zasadach określonych w przepisach odrębnych;
- 2) dopuszcza się realizację wyłącznie podziemnej infrastruktury technicznej.

3. Zaopatrzenie w wodę:

- 1) zaopatrzenie w wodę z sieci wodociągowej;
- 2) parametry sieci wodociągowej należy dostosować do wymagań przepisów odrębnych.

4. Kanalizacja sanitarna:

- 1) odprowadzenie ścieków do systemu kanalizacji sanitarnej, zgodnie z przepisami odrębnymi;
- 2) parametry sieci kanalizacji sanitarnej należy dostosować do wymagań przepisów odrębnych.

5. Kanalizacja deszczowa:

- 1) odprowadzenie wód opadowych i roztopowych z połaci dachowych i nawierzchni utwardzonych: do kanalizacji deszczowej lub innych odbiorników wód opadowych i roztopowych, zgodnie z przepisami odrębnymi;
- 2) parametry sieci kanalizacji deszczowej należy dostosować do wymagań przepisów odrębnych.

6. Elektroenergetyka:

- 1) zasilanie odbiorców z dystrybucyjnej sieci elektroenergetycznej lub ze źródeł indywidualnych, zgodnie z przepisami odrębnymi;
- 2) parametry sieci elektroenergetycznej należy dostosować do wymagań przepisów odrębnych;
- 3) dopuszcza się lokalizację stacji transformatorowych.

7. Zaopatrzenie w gaz:

- 1) dostawa gazu z rozdzielczej sieci gazowej, przyłączanie obiektów zgodnie z wymogami przepisów odrębnych;
- 2) parametry sieci gazowej należy dostosować do wymagań przepisów odrębnych;
- 3) w przypadku gdy budowa sieci kanalizacyjnej jest technicznie lub ekonomicznie nieuzasadniona dopuszcza się stosowanie indywidualnych zbiorników zaopatrzenia w gaz płynny, lokalizacja zbiorników i związanych z nimi instalacji zgodnie z wymogami przepisów odrębnych.

8. Zaopatrzenie w ciepło: zaopatrzenie z indywidualnych źródeł zaopatrzenia w ciepło oraz ze źródeł odnawialnych, zgodnie z przepisami odrębnymi.

9. Telekomunikacja: dostęp do usług telekomunikacyjnych podziemną lub radiową siecią telekomunikacyjną, zgodnie z przepisami odrębnymi.

10. Gospodarka odpadami:

- 1) odpady komunalne należy zagospodarować zgodnie z przepisami odrębnymi;

2) odpady inne niż komunalne należy zagospodarować zgodnie z wymaganiami przepisów odrębnych.

11. Zasady lokalizacji urządzeń wytwarzających energię z odnawialnych źródeł energii (OZE):

- 1) w granicach obszaru objętego planu dopuszcza się lokalizację urządzeń wytwarzających energię z odnawialnych źródeł energii (OZE), na warunkach określonych w przepisach odrębnych, z zastrzeżeniem pkt. 2 i 3;
- 2) maksymalna moc instalacji wolnostojących fotowoltaicznych urządzeń wytwarzających energię z odnawialnych źródeł energii nie większa niż 500 kW;
- 3) w obszarze planu ustala się zakaz lokalizacji:
 - a) biogazowni, w tym instalacji służących do wytwarzania biogazu rolniczego, niezależnie od ich mocy,
 - b) urządzeń wytwarzających energię z odnawialnych źródeł energii wykorzystujących energię wiatru, z wyjątkiem urządzeń stanowiących mikroinstalacje.

§ 14. Nie ustala się szczególnych wymagań w zakresie sposobu ani terminu tymczasowego zagospodarowania, urządzania i użytkowania terenów.

§ 15. Ustala się stawkę procentową, na podstawie której ustala się opłatę, o której mowa w art. 36 ust. 4 ustawy z dnia 27 marca 2003 r. o planowaniu i zagospodarowaniu przestrzennym, w wysokości 1 %.

Rozdział 3. Ustalenia szczegółowe.

§ 16. 1. Wyznacza się teren usług administracji oznaczony na rysunku planu symbolem 1UA.

2. Przeznaczenie podstawowe: zabudowa usług administracji, w tym obiekty obsługi komunalnej.

3. Przeznaczenie uzupełniające:

- 1) infrastruktura techniczna;
- 2) parkingi;
- 3) zieleń urządzone.

4. Zasady kształtowania zabudowy oraz wskaźniki zagospodarowania terenu:

1) wskaźniki intensywności zabudowy:

- a) minimalny = 0,
- b) maksymalny = 1,0;

2) maksymalny udział powierzchni zabudowy: nie więcej niż 0,50;

3) udział powierzchni biologicznie czynnej: nie mniej niż 10 % powierzchni działki budowlanej;

4) gabaryty i wysokość zabudowy:

- a) wysokość zabudowy nie większa niż 12 m,
- b) liczba kondygnacji nadziemnych budynków nie może przekraczać trzech, w tym trzecia kondygnacja w poddaszu użytkowym;

5) geometria dachów:

- a) dachy strome symetryczne, o kącie nachylenia połaci w zakresie od 35° do 45°, z zastrzeżeniem lit. b,
- b) w wiatach i budynkach gospodarczych, magazynowych dopuszcza się stosowanie dachów jednospadowych lub dwuspadowych, o spadkach nie mniejszych niż 20°;

6) w istniejącej zabudowie o innych parametrach niż określone w pkt 1-5 dopuszcza się przebudowy i remonty zachowujące dotychczasowe wskaźniki, gabaryty i wysokość oraz parametry geometrii dachów;

7) ustala się nieprzekraczalną linię zabudowy zgodnie z rysunkiem planu.

5. Minimalne powierzchnie nowo wydzielanych działek budowlanych:

- 1) 500 m² pod zabudowę usługową;

2) 4 m² pod infrastrukturę techniczną, parkingi i zielen urządzoną.

Rozdział 4.
Ustalenia końcowe,

§ 17. Wykonanie niniejszej uchwały powierza się Burmistrzowi Miasta i Gminy Kąty Wrocławskie.

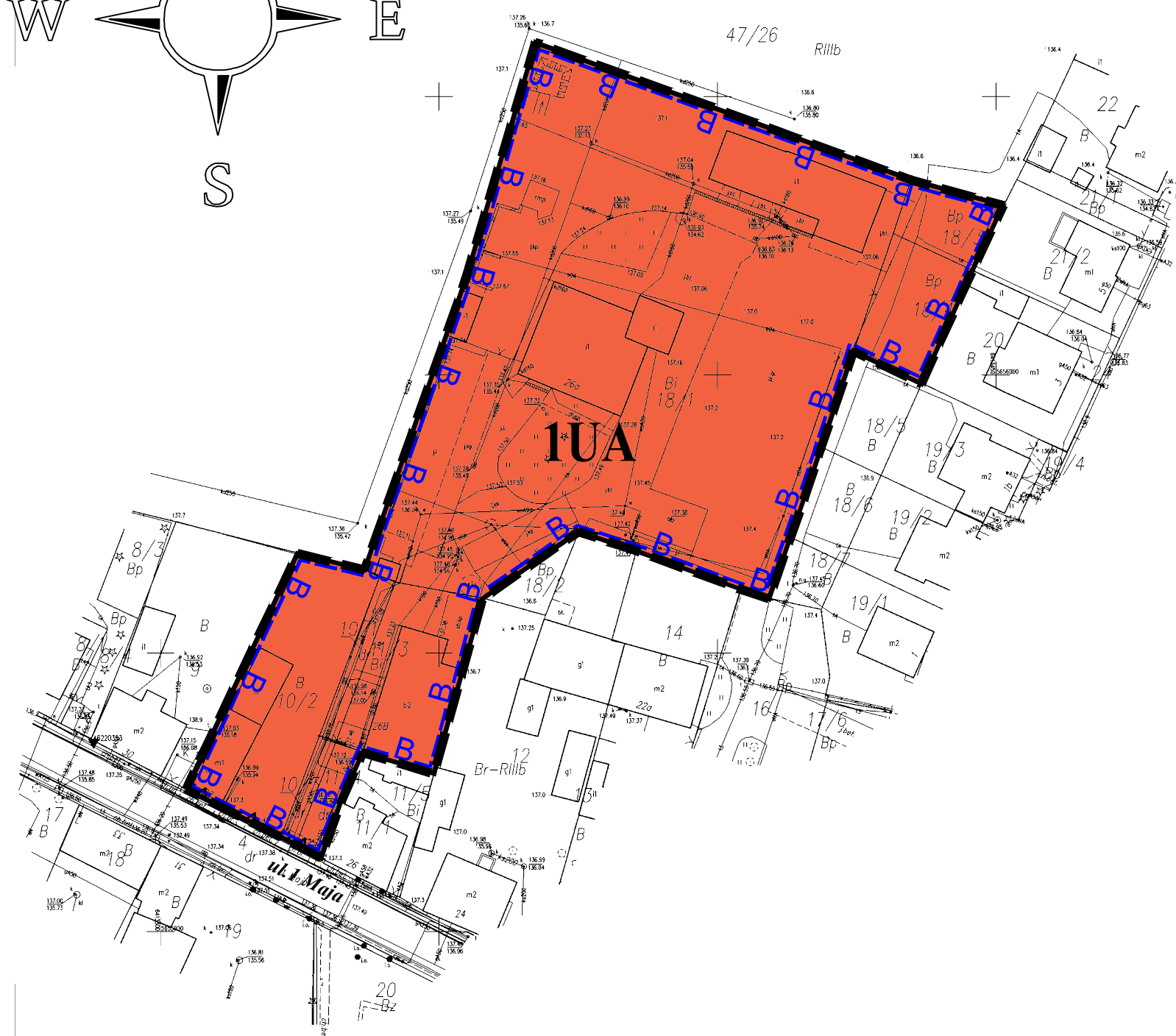

§ 18. Uchwała wchodzi w życie po upływie 14 dni od daty ogłoszenia w Dzienniku Urzędowym Województwa Dolnośląskiego.

Przewodnicząca Rady
Miejskiej

Anna Skórczak

MIEJSCOWY PLAN ZAGOSPODAROWANIA PRZESTRZENNEGO MIASTA KĄTY WROCŁAWSKIE W REJONIE ULICY 1 MAJA

Rysunek planu



RYSUNEK PLANU SKALA 1:1000

0m 50m 100m

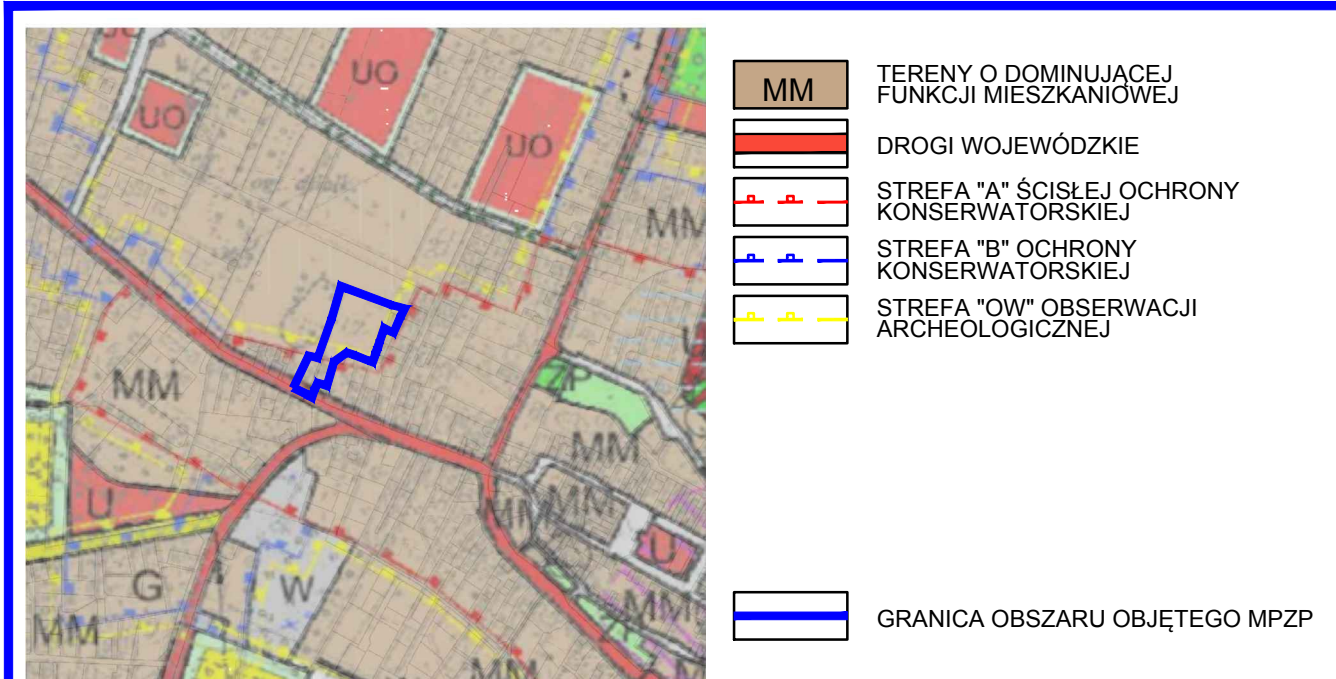
ZAŁĄCZNIK NR 1

OBOWIĄZUJĄCE USTALENIA PLANU

- GRANICA OBSZARU OBJĘTEGO PLANEM
- UA** TEREN USŁUG ADMINISTRACJI
- LINIE ROZGRANICZAJĄCE TERENY O RÓŻNYM PRZEZNACZENIU LUB RÓŻNYCH ZASADACH ZAGOSPODAROWANIA
- NIEPRZEKRACZALNE LINIE ZABUDOWY
- B** GRANICA STREFY "B" OCHRONY KONSERWATORSKIEJ TEREN HISTORYCZNEGO UKŁADU URBANISTYCZNEGO KĄTÓW WROCŁAWSKICH UJĘTY W EWIDENCJI ZABYTKÓW

OZNACZENIA INFORMACYJNE

- ul.1 Maja** NAZWY ULIC



WYRYS ZE STUDIUM UWARUNKWAŃ I KIERUNKÓW ZAGOSPODAROWANIA PRZESTRZENNEGO GMINY KĄTY WROCŁAWSKIE DLA TERENU OBJĘTEGO MPZP przyjętego uchwałą nr XLVIII/624/2022 z dn. 27.01.2022 r.,

UCHWAŁA O PRZYSTĄPIENIU NR LVI/722/22 Z DNIA 29.09.2022 R.
POWIERZCHNIA TERENU OBJĘTEGO MPZP OK 0,83ha
Mapa zasadnicza w postaci wektorowej, identyfikator: P.0223.2017.2101
LICENCJA: nr TN.430.263.2023_0223_P, UKŁAD 2000, strefa 6

242KWR

Załącznik Nr 2 do uchwały Nr LXXVII/952/24
Rady Miejskiej w Kątach Wrocławskich
z dnia 29 lutego 2024 r.

ROZSTRZYGNIĘCIE

**o sposobie realizacji, zapisanych w miejscowego planu zagospodarowania przestrzennego miasta
Kąty Wrocławskie w rejonie ulicy 1 Maja
inwestycji z zakresu infrastruktury technicznej, które należą do zadań własnych gminy oraz
zasadach ich finansowania, zgodnie z przepisami o finansach publicznych**

1. Zgodnie z ustaleniami planu zawartymi w treści uchwały ustala się realizację inwestycji z zakresu infrastruktury technicznej należących do zadań własnych gminy, polegających na rozbudowie obiektów administracji (obsługi komunalnej).

2. Realizacja inwestycji zostanie sfinansowana z dochodów własnych gminy bądź innych źródeł finansowania przewidzianych przepisami o finansach publicznych.

Załącznik Nr 3 do uchwały Nr LXXVII/952/24
Rady Miejskiej w Kątach Wrocławskich
z dnia 29 lutego 2024 r.

ROZSTRZYGNIĘCIE

o sposobie rozpatrzenia uwag wniesionych do projektu miejscowego planu zagospodarowania przestrzennego miasta Kąty Wrocławskie w rejonie ulicy 1 Maja podczas wyłożenia do publicznego wglądu

Ze względu na brak uwag wniesionych do projektu planu podczas wyłożenia do publicznego wglądu Rada Miejska w Kątach Wrocławskich nie dokonuje rozstrzygnięć wynikających z art. 20 ust. 1 ustawy z dnia 27 marca 2003 r. o planowaniu i zagospodarowaniu przestrzennym (t.j. Dz. U. z 2023 r. poz. 977, ze zm.).

Załącznik Nr 4 do uchwały Nr LXXVII/952/24

Rady Miejskiej w Kątach Wrocławskich

z dnia 29 lutego 2024 r.

Zalacznik4.gml

Dane przestrzenne, o których mowa w art. 67a ust. 3 i 5 ustawy z dnia 27 marca 2003 r. o planowaniu i zagospodarowaniu przestrzennym (j.t. Dz.U. z 2020 r. poz. 293 z późn. zm.) ujawnione zostaną po kliknięciu w ikonę

UZASADNIENIE

1. Projekt miejscowego planu zagospodarowania przestrzennego miasta Kąty Wrocławskie w rejonie ulicy 1 Maja sporządzony został na podstawie uchwały nr LVI/722/22 Rady Miejskiej w Kątach Wrocławskich z dnia 29 września 2022 r. w sprawie przystąpienia do sporządzenia miejscowego planu zagospodarowania przestrzennego miasta Kąty Wrocławskie w rejonie ulicy 1 Maja.
2. Plan obejmuje część obszaru miasta Kąty Wrocławskie przy ul. 1 Maja, o powierzchni ok. 0,83 ha.
3. Projekt planu obejmuje obszar, na którym obowiązują obecnie ustalenia miejscowego planu zagospodarowania przestrzennego miasta Kąty Wrocławskie zatwierdzonego uchwałą Nr XXXII//254/96 Rady Miejskiej w Kątach Wrocławskich z dnia 16 grudnia 1996r., opublikowaną w Dzienniku Urzędowym Województwa Wrocławskiego Nr 3 poz. 21 z dnia 21 lutego 1997r.,
4. Projekt planu nie narusza ustaleń zmiany studium uwarunkowań i kierunków zagospodarowania przestrzennego gminy Kąty Wrocławskie przyjętej uchwałą nr XLVIII/624/22 Rady Miejskiej w Kątach Wrocławskich z dnia 27 stycznia 2022 r. i został sporządzony na mapie zasadniczej w skali 1:1000 pozyskanej z państwowego zasobu geodezyjnego.
5. Zgodnie z art. 67 ust 3 ustawy z dnia 7 lipca 2023 r. o zmianie ustawy o planowaniu i zagospodarowaniu przestrzennym oraz niektórych innych ustaw (Dz. U. z 2023 r., poz. 1688) procedura planistyczna sporządzania projektu miejscowego planu zagospodarowania przestrzennego miasta Kąty Wrocławskie w rejonie ulicy 1 Maja została przeprowadzona zgodnie z dotychczasowym brzmieniem, sprzed 24 września 2023 r., ustawy z dnia 27 marca 2003 r. o planowaniu i zagospodarowaniu przestrzennym (Dz. U. z 2023r. poz. 977, ze zm.) ponieważ projekt planu miejscowego przed datą wejścia w życie nowelizacji ustawy o planowaniu i zagospodarowaniu przestrzennym został przekazany do uzgadniania i opiniowania.
6. Projekt miejscowego planu zagospodarowania przestrzennego miasta Kąty Wrocławskie w rejonie ulicy 1 Maja poddany został procedurze formalno-prawnej określonej w art. 17 ustawy z dnia 27 marca 2003 r. o planowaniu i zagospodarowaniu przestrzennym (Dz. U. z 2023 r., poz. 977, ze zm.) oraz w ustawie z dnia 3 października 2008 roku o udostępnianiu informacji o środowisku i jego ochronie, udziale społeczeństwa w ochronie środowiska oraz o ocenach oddziaływania na środowisko (Dz. U. z 2023 r., poz. 1094, ze zm.); zakres opracowania jest zgodny z rozporządzeniem Ministra Rozwoju i Technologii z dnia 17 grudnia 2021 r. w sprawie wymaganego zakresu projektu miejscowego planu zagospodarowania przestrzennego (Dz. U. z 2021 r., poz. 2404).
7. Projekt miejscowego planu zagospodarowania przestrzennego miasta Kąty Wrocławskie w rejonie ulicy 1 Maja uzyskał opinie i uzgodnienia wymagane zgodnie z treścią art. 17 ust 6 ustawy z dnia 27 marca 2003 r. o planowaniu i zagospodarowaniu przestrzennym (Dz. U z 2023 r., poz. 977, ze zm.). Ze względu na brak wstępowania takiej problematyki projekt planu miejscowego nie wymagał zaopiniowania w zakresie: lokalizacji nowych zakładów o zwiększonym lub dużym ryzyku wystąpienia poważnych awarii, o których mowa w art. 250 ust. 5 i 7 ustawy z dnia 27 kwietnia 2001 r. – Prawo ochrony środowiska, istniejących zakładów o zwiększonym lub dużym ryzyku wystąpienia poważnych awarii oraz rozmieszczenia obszarów przestrzeni publicznej i terenów zabudowy mieszkaniowej w sąsiedztwie zakładów o zwiększonym lub dużym ryzyku wystąpienia poważnych awarii, w przypadku gdy te inwestycje, obszary lub tereny zwiększają ryzyko lub skutki poważnych awarii, terenów zagrożonych osuwaniem się mas ziemnych, w zakresie sposobu zagospodarowania gruntów leżących w odległości nie większej niż: 40 metrów od osi istniejącej linii elektroenergetycznej najwyższych napięć, w przypadku gdy górne napięcie tej linii elektroenergetycznej jest równe 220 kV lub większe niż 220 kV; 70 metrów od osi istniejącej linii elektroenergetycznej najwyższych napięć, w przypadku gdy górne napięcie linii elektroenergetycznej jest równe 750 kV lub większe niż 750 kV, w zakresie sposobu zagospodarowania gruntów leżących w odległości nie większej niż: 65 metrów od osi gazociągu wysokiego ciśnienia o średnicy mniejszej niż 500 mm lub równej 500 mm; 100 metrów od osi gazociągu wysokiego ciśnienia o średnicy większej niż 500 mm, ani dokonania uzgodnień w zakresie: zagospodarowania gruntów przyległych do linii kolejowej o znaczeniu państwowym, w zakresie dotyczącym lokalizacji inwestycji i inwestycji towarzyszących oraz obszaru otoczenia Centralnego Portu Komunikacyjnego, zagospodarowania pasa technicznego, pasa ochronnego oraz morskich portów i przystani, zagospodarowania terenów górniczych, zagospodarowania obszarów ochrony uzdrowiskowej.

8. Sposób realizacji wymogów wynikających z art. 1 ust. 2–4 ustawy o planowaniu i zagospodarowaniu przestrzennym:
- 1) wymagania ładu przestrzennego, w tym urbanistyki i architektury:
wymagania ładu przestrzennego, w tym urbanistyki i architektury: ustalenia planu miejscowego docelowo umożliwią rozbudowę i modernizację Zakładu Gospodarki Komunalnej wprowadzając do istniejącego sposobu zagospodarowania terenów zapisy porządkujące zarówno w warstwie funkcjonalnej przeznaczenia terenów jak i w warstwie dotyczącej parametrów kształtowania zabudowy i zagospodarowania terenów;
 - 2) walory architektoniczne i krajobrazowe: ustalenia planu miejscowego uwzględniają walory architektoniczne i krajobrazowe obszaru objętego planem dostosowując parametry kształtowania zabudowy, w tym ograniczenia wysokości i gabarytów zabudowy, do lokalnych warunków i cech krajobrazu;
 - 3) wymagania ochrony środowiska, w tym gospodarowania wodami i ochrony gruntów rolnych i leśnych:
 - a) ustalenia planu miejscowego wprowadzają wymagania w zakresie ochrony wód gruntowych i powierzchniowych przed zanieczyszczeniami, w tym budowy systemu kanalizacji sanitarnej,
 - b) ustalenia planu miejscowego uwzględniają wymagania ochrony gruntów rolnych i leśnych przed zmianą przeznaczenia na cele nierolnicze przez wykorzystanie uzyskanych dotychczas zgód na zmianę przeznaczenia gruntów rolnych na cele nierolnicze;
 - 4) wymagania ochrony dziedzictwa kulturowego i zabytków oraz dóbr kultury współczesnej: ustalenia planu miejscowego uwzględniają wymagania ochrony dziedzictwa kulturowego i zabytków przez określenie zasad obowiązujących w odniesieniu do ochrony zabytkowego układu przestrzennego części miasta Kąty Wrocławskie - wyznaczono strefę „B” ochrony konserwatorskiej;
 - 5) wymagania ochrony zdrowia oraz bezpieczeństwa ludzi i mienia, a także potrzeby osób niepełnosprawnych:
 - a) w granicach obszaru objętego planem nie występują tereny górnicze, obszary szczególnego zagrożenia powodzią ani obszary osuwania się mas ziemnych,
 - b) w planie określono wymagania w zakresie wyznaczania miejsc parkingowych przeznaczonych na parkowanie pojazdów zaopatrzonych w kartę parkingową,
 - c) plan nie wprowadza ustaleń mogących mieć negatywny wpływ na potrzeby osób niepełnosprawnych.
 - 6) walory ekonomiczne przestrzeni: plan miejscowy uwzględnia walory ekonomiczne przestrzeni przez wykorzystanie dla celów planowanej zabudowy gruntów położonych w sąsiedztwie istniejących dróg oraz w zasięgu podstawowej infrastruktury technicznej;
 - 7) prawo własności: plan miejscowy w maksymalnym stopniu uwzględnia prawo własności przez partycypację społeczną w trakcie sporządzania planu;
 - 8) potrzeby obronności i bezpieczeństwa państwa: plan miejscowy nie wprowadza ustaleń mogących mieć negatywny wpływ na potrzeby obronności i bezpieczeństwa państwa;
 - 9) potrzeby interesu publicznego: plan miejscowy uwzględnia potrzeby interesu publicznego przez zapewnienie warunków dostępności terenu do dróg publicznych oraz warunków realizacji podstawowej infrastruktury technicznej. Na obszarze objętym planem obowiązują nieprzekraczalne ograniczenia wysokości zabudowy, zgodnie z dokumentacją rejestracyjną lotniska Wrocław Strachowice, a także ochrona lotniczych urządzeń naziemnych. Wysokość obiektów budowlanych (budynki i budowle, w tym inwestycje celu publicznego zakresu łączności publicznej) oraz naturalnych nie może przekraczać rzędnej 205 m n.p.m.;
 - 10) potrzeby w zakresie rozwoju infrastruktury technicznej, w szczególności sieci szerokopasmowych: plan miejscowy uwzględnia potrzeby w zakresie rozwoju infrastruktury technicznej przez zapewnienie warunków realizacji podstawowej infrastruktury technicznej, w tym sieci szerokopasmowych;
 - 11) zapewnienie udziału społeczeństwa w pracach nad miejscowym planem zagospodarowania przestrzennego, zachowanie jawności i przejrzystości procedur planistycznych:
 - a) ogłoszenie prasowe o przystąpieniu do sporządzenia miejscowego planu zagospodarowania przestrzennego miasta Kąty Wrocławskie w rejonie ulicy 1 Maja wraz ze strategiczną oceną oddziaływania na środowisko zostały zamieszczone w prasie lokalnej „Express Wrocławski” z dnia 10 marca 2023 r.,

- b) obwieszczenie o przystąpieniu do sporządzenia miejscowego planu zagospodarowania przestrzennego miasta Kąty Wrocławskie w rejonie ulicy 1 Maja wraz ze strategiczną oceną oddziaływania na środowisko zostało wywieszane na tablicach ogłoszeń i na stronie internetowej Biuletynu Informacji Publicznej w dniach od 10 marca 2023 r. do 31 marca 2023 r.,
 - c) plan miejscowy został wyłożony do publicznego wglądu w następujących terminach: wyłożenie w dniach od 1 do 22 grudnia 2023 r., do dnia 8 stycznia 2024 r. można było składać uwagi do wyłożonego projektu planu oraz prognozy oddziaływania na środowisko; w trakcie wyłożenia, w dniu 20 grudnia 2023 r. zorganizowana została dyskusja publiczna; we wskazanym terminie, tj. do dnia 8 stycznia 2024 r. nie złożono uwag do projektu planu miejscowego ani do prognozy oddziaływania na środowisko sporządzonej do projektu planu.
- 12) potrzeby zapewnienia odpowiedniej ilości i jakości wody, do celów zaopatrzenia ludności: ustalenia planu w zakresie zaopatrzenia w wodę do celów zaopatrzenia ludności bazują na istniejącej sieci wodociągowej i przewidują możliwość jej rozbudowy,
 - 13) ustalając przeznaczenie terenów lub określając potencjalny sposób zagospodarowania i korzystania z terenów, dokonano oceny wagi interesu publicznego i interesów prywatnych (w tym zgłaszanych w postaci wniosków i uwag, zmierzających do ochrony istniejącego stanu zagospodarowania terenu, jak i zmian w zakresie jego zagospodarowania). Na potrzeby opracowanej zmiany planu miejscowego nie było możliwości uwzględniania szczególnych analiz ekonomicznych, środowiskowych i społecznych ze względu na ich brak.
 - 14) struktura przestrzenna obszaru objętego planem miejscowym została ukształtowana z uwzględnieniem dążenia do minimalizowania transportochłonności układu przestrzennego;
 - 15) tereny nowej zabudowy zostały wyznaczone w sposób umożliwiający maksymalne wykorzystanie publicznego transportu zbiorowego jako podstawowego środka transportu,
 - 16) rozwiązania przestrzenne planu miejscowego ułatwiają przemieszczanie się pieszych i rowerzystów;
 - 17) zabudowa została wyznaczona na obszarach o wykształconej zwartej strukturze funkcjonalno-przestrzennej poprzez uzupełnianie istniejącej zabudowy oraz na obszarze charakteryzującym się najlepszym dostępem do sieci komunikacyjnej oraz najlepszym stopniem wyposażenia w sieci infrastruktury technicznej adekwatnych dla nowej, planowanej zabudowy.
9. Zgodność z wynikami analizy, o której mowa w art. 32 ust. 1, wraz datą uchwały rady gminy, o której mowa w art. 32 ust. 2 ustawy z dnia 27 marca 2003 r. o planowaniu i zagospodarowaniu przestrzennym (t.j. Dz. U. z 2023 r., poz. 977, ze zm.) – sporządzenie miejscowego planu zagospodarowania przestrzennego miasta Kąty Wrocławskie w rejonie ulicy 1 Maja jest zgodne z wynikami analizy w sprawie aktualności studium uwarunkowań i kierunków zagospodarowania przestrzennego oraz miejscowych planów zagospodarowania przestrzennego gminy Kąty Wrocławskie, przyjętej uchwałą nr XLVIII/503/14 Rady Miejskiej w Kątach Wrocławskich z dnia 25 września 2014 r., która dopuszcza sporządzanie planów miejscowych lub ich zmian w miarę potrzeb i interesu Gminy Kąty Wrocławskie.
10. Wpływ na finanse publiczne, w tym budżet gminy:
- 1) realizacja ustaleń planu miejscowego prawdopodobnie będzie dla gminy korzystna finansowo (NPV dodatnie). Warunkiem trafności prognozy jest spełnienie przyjętych wcześniej założeń w oparciu o które została ona sporządzona;
 - 2) po stronie wydatków z budżetu gminy (jako skutków finansowych uchwalenia nowego planu) główną pozycję będą stanowić koszty rozbudowy i modernizacji Zakładu Gospodarki Komunalnej.