

**UCHWAŁA NR LXXV/931/24
RADY MIEJSKIEJ W KĄTACH WROCŁAWSKICH**

z dnia 25 stycznia 2024 r.

**w sprawie uchwalenia miejscowego planu zagospodarowania przestrzennego dla terenów
w południowej części obrębu Gniechowice**

Na podstawie art. 18 ust. 2 pkt. 5 ustawy z dnia 8 marca 1990 r. o samorządzie gminnym (tekst jednolity Dz. U. z 2023 r. poz. 40, ze zm.), art. 3 i 20 ustawy z dnia 27 marca 2003 r. o planowaniu i zagospodarowaniu przestrzennym (tekst jednolity Dz. U. z 2023 r., poz. 977, ze zm.) w związku z art. 67 ust. 3 ustawy z dnia 7 lipca 2023 r. o zmianie ustawy o planowaniu i zagospodarowaniu przestrzennym oraz niektórych innych ustaw (Dz. U. z 2023 r., poz. 1688), w związku z uchwałą nr LVI/720/22 Rady Miejskiej w Kątach Wrocławskich z dnia 29 września 2022 r. w sprawie przystąpienia do sporządzenia miejscowego planu zagospodarowania przestrzennego terenów w południowej części obrębu Gniechowice oraz po stwierdzeniu, że plan nie narusza ustaleń zmiany studium uwarunkowań i kierunków zagospodarowania przestrzennego gminy Kąty Wrocławskie, przyjętej uchwałą nr XLVIII/624/22 Rady Miejskiej w Kątach Wrocławskich z dnia 27 stycznia 2022 r., uchwała, co następuje:

Rozdział 1.

§ 1. 1. Uchwała się miejscowy plan zagospodarowania przestrzennego dla terenów w południowej części obrębu Gniechowice, zwany dalej planem.

2. Integralną częścią planu jest rysunek planu w skali 1: 1000 stanowiący załącznik nr 1 do uchwały.

3. Załącznikami do niniejszej uchwały są ponadto:

- 1) rozstrzygnięcie o sposobie realizacji zapisanych w planie inwestycji z zakresu infrastruktury technicznej, które należą do zadań własnych gminy oraz o zasadach ich finansowania, zgodnie z przepisami o finansach publicznych - załącznik nr 2;
- 2) rozstrzygnięcie o sposobie rozpatrzenia uwag, wniesionych do projektu miejscowego planu zagospodarowania przestrzennego - załącznik nr 3;
- 3) dane przestrzenne, o których mowa w art. 67a ust. 2 ustawy z dnia 27 marca 2003 roku o planowaniu i zagospodarowaniu przestrzennym - załącznik nr 4.

§ 2. 1. Plan obejmuje działki ewidencyjne nr 624/2, 624/4, 624/24 i 624/25 w południowej części obrębu Gniechowice, w bezpośrednim sąsiedztwie drogi krajowej nr 35.

2. Granicę obszaru objętego planem określono na rysunku planu w skali 1: 1000, stanowiącym załącznik nr 1 do niniejszej uchwały.

§ 3. Ustalenia i oznaczenia planu

1. Obowiązującymi ustaleniami planu są następujące oznaczenia graficzne rysunku planu:

- 1) granica obszaru objętego planem;
- 2) linie rozgraniczające tereny o różnym przeznaczeniu lub różnych zasadach zagospodarowania, wraz z oznaczeniami graficznymi i symbolami określającymi przeznaczenie terenów;
- 3) nieprzekraczalne linie zabudowy;
- 4) wymiary w metrach.

2. Pozostałe oznaczenia graficzne rysunku planu mają znaczenie informacyjne i nie stanowią obowiązujących ustaleń planu.

§ 4. Ilekroć w niniejszej uchwale jest mowa o:

- 1) przeznaczeniu podstawowym - należy przez to rozumieć takie przeznaczenie, które przeważa na terenie wydzielonym liniami rozgraniczającymi tzn. zajmuje więcej niż 70 % powierzchni działki lub obszaru objętego inwestycją;

- 2) przeznaczeniu uzupełniającym - należy przez to rozumieć rodzaje przeznaczenia inne niż podstawowe, które stanowią uzupełnienie lub wzbogacają funkcję podstawową, jednocześnie nie kolidując z nią lub nie wykluczając możliwości zagospodarowania terenu w sposób określony przeznaczeniem podstawowym;
- 3) nieprzekraczalnych liniach zabudowy - należy przez to rozumieć linie wyznaczające dopuszczalne zbliżenie ściany budynku do wskazanej linii rozgraniczającej terenu, regulacji tej nie podlegają wykusze, balkony, galerie, werandy, zadaszenia wejściowe, rampy, podesty, schody zewnętrzne, tarasy bez podpiwniczenia i okapy, które mogą przekroczyć te linie o nie więcej niż 1,5m;
- 4) wskaźniku powierzchni zabudowy – należy przez to rozumieć stosunek sumy powierzchni zabudowy budynków do powierzchni działki lub terenu; powierzchnię zabudowy budynku wyznacza rzut poziomy krawędzi budynku na powierzchnię terenu mierzony po zewnętrznym obrysie budynku w stanie wykończonym. Do powierzchni zabudowy nie wlicza się powierzchni obiektów budowlanych ani ich części nie wystających ponad powierzchnię terenu oraz powierzchni elementów takich jak: schody zewnętrzne, rampy zewnętrzne, daszki, markizy;
- 5) infrastrukturze technicznej – należy przez to rozumieć ogół podziemnych i nadziemnych urządzeń liniowych i kubaturowych służących zaopatrzeniu w wodę, odprowadzeniu ścieków i wód opadowych, zaopatrzeniu w energię elektryczną, gaz i ciepło oraz łączności i telekomunikacji.

Rozdział 2. Ustalenia ogólne

§ 5. 1. Ustala się następujące kategorie przeznaczenia terenów:

- 1) teren usług bezpieczeństwa i porządku publicznego – oznaczony symbolem UB;
- 2) teren usług sportu i rekreacji - oznaczony symbolem US;
- 3) teren usług - oznaczony symbolem U;
- 4) teren drogi dojazdowej - oznaczonej symbolem KDD.

2. W ramach przeznaczenia podstawowego lub uzupełniającego terenów oznaczonych symbolami: UB, US i U dopuszcza się realizację obiektów technicznego wyposażenia, dojazdów i dojeżdż, parkingów i garaży, budynków gospodarczych, wiat i zadaszeń oraz innych urządzeń pełniących służebną rolę wobec funkcji określonych w przeznaczeniu podstawowym lub uzupełniającym.

§ 6. Zasady ochrony i kształtowania ładu przestrzennego.

1. Wyznacza się nieprzekraczalne linie zabudowy zgodnie z rysunkiem planu.

2. Dopuszcza się lokalizację budynków na granicy działki lub w odległości 1,5 m od granicy działki z zachowaniem warunków wynikających z przepisów odrębnych, w szczególności w zakresie ochrony przeciwpożarowej.

3. Dopuszcza się: remonty, przebudowy, nadbudowy i odbudowę istniejącej zabudowy, zgodnie z przepisami odrębnymi.

4. Dopuszcza się lokalizowanie urządzeń infrastruktury technicznej poza liniami zabudowy wyznaczonymi w planie miejscowym.

§ 7. Zasady ochrony środowiska, przyrody i krajobrazu oraz kształtowania krajobrazu.

1. W granicach obszaru objętego planem ustala się zakaz lokalizacji obiektów związanych z prowadzeniem działalności zaliczonej zgodnie z przepisami odrębnymi do przedsięwzięć mogących zawsze znacząco oddziaływać na środowisko.

2. Ustala się na terenie IUS jako dopuszczalne poziomy hałasu wartości określone w obowiązujących przepisach odrębnych odpowiednio jak dla terenów rekreacyjno-wypoczynkowych.

§ 8. Zasady ochrony dziedzictwa kulturowego i zabytków, w tym krajobrazów kulturowych oraz dóbr kultury współczesnej.

1. W granicach obszaru objętego planem nie występują dobra kultury współczesnej i krajobrazy kulturowe.

2. Ochrona zabytków archeologicznych: inwestycje związane z pracami ziemnymi należy wykonywać zgodnie z przepisami odrębnymi.

§ 9. W zakresie wymagań wynikających z potrzeb kształtowania przestrzeni publicznych, dla terenu usług sportu i rekreacji 1US i drogi dojazdowej 1KDD obowiązują następujące ustalenia:

- 1) dopuszcza się lokalizację infrastruktury technicznej niezwiązanej z drogą, na warunkach określonych w przepisach odrębnych;
- 2) dopuszcza się lokalizację zieleni na warunkach określonych w przepisach odrębnych;
- 3) ustala się zakaz lokalizacji tymczasowych obiektów usługowo-handlowych.

§ 10. Granice i sposoby zagospodarowania terenów lub obiektów podlegających ochronie, na podstawie odrębnych przepisów, terenów górniczych, a także obszarów szczególnego zagrożenia powodzią, obszarów osuwania się mas ziemnych, krajobrazów priorytetowych określonych w audycie krajobrazowym oraz w planach zagospodarowania przestrzennego województwa.

1. W granicach obszaru objętego planem nie występują:

- 1) tereny górnicze;
- 2) obszary szczególnego zagrożenia powodzią;
- 3) obszary zagrożone osuwaniem się mas ziemnych;
- 4) krajobrazy priorytetowe określone w audycie krajobrazowym oraz w planach zagospodarowania przestrzennego województwa.

2. Część obszaru objętego planem znajduje się w granicach trzeciorzędowego zbiornika wód podziemnych GZWP 319 „Subzbiornik Prochowice–Środa Śląska”.

§ 11. Szczegółowe zasady i warunki scalania i podziału nieruchomości.

1. Ustala się następujące minimalne powierzchnie działek:

- 1) dla zabudowy usługowej w granicach terenów oznaczonych symbolami UB, US i U = 500 m²;
- 2) dla działek pod wydzielone urządzenia infrastruktury technicznej, zieleni urządzonej i parkingi w granicach terenów oznaczonych symbolami UB, US i U oraz dla terenu drogi dojazdowej KDD = 4 m².

2. Ustala się następujące minimalne szerokości frontów działek:

- 1) dla zabudowy usługowej w granicach terenów oznaczonych symbolami UB, US i U = 20 m;
- 2) dla działek pod wydzielone urządzenia infrastruktury technicznej, zieleni urządzonej i parkingi w granicach terenów oznaczonych symbolami UB, US i U oraz dla terenu drogi dojazdowej KDD = 2 m.

3. Kąt położenia granic działek w stosunku do pasa drogowego powinien zawierać się w przedziale od 80⁰ do 110⁰.

§ 12. Szczególne warunki zagospodarowania terenów oraz ograniczenia w ich użytkowaniu, w tym zakaz zabudowy. Na obszarze objętym planem obowiązują nieprzekraczalne ograniczenia wysokości zabudowy, zgodnie z dokumentacją rejestracyjną lotniska Wrocław Strachowice, a także ochrona lotniczych urządzeń naziemnych. Wysokość obiektów budowlanych oraz projektowane zagospodarowanie nie może przekraczać rzędnej 215 m n.p.m.

§ 13. Zasady modernizacji, rozbudowy i budowy systemów komunikacji i infrastruktury technicznej

1. Komunikacja:

- 1) Obszar objęty planem jest powiązany z zewnętrznym układem komunikacyjnym drogą dojazdową 1KDD oraz gminną drogą publiczną (dz. 624/5dr – ul. Wrocławska), znajdującą się poza południową granicą obszaru objętego planem, zgodnie z przepisami odrębnymi;
- 2) ustala się obowiązek zapewnienia miejsc parkingowych w liczbie nie mniejszej niż:
 - a) 1 miejsce parkingowe na każde 25 m² powierzchni budynków usługowych, lub
 - b) 1 miejsce parkingowe na każdym 4 zatrudnionych w ramach zabudowy usługowej;
- 3) do wymaganej liczby miejsc parkingowych zalicza się również miejsca w garażach lub wiatkach garażowych;

- 4) miejsca do parkowania należy realizować jako utwardzone w całości, w części lub o nawierzchni gruntowej stabilizowanej;
- 5) miejsca parkingowe przeznaczone na parkowanie pojazdów zaopatrzonych w kartę parkingową należy wyznaczać na zasadach określonych w przepisach odrębnych.

2. Infrastruktura techniczna:

- 1) ustala się realizację dystrybucyjnej sieci infrastruktury technicznej w liniach rozgraniczających drogi publicznej i dróg wewnętrznych na zasadach określonych w przepisach odrębnych;
- 2) w sytuacji braku możliwości spełnienia ustaleń pkt 1, w uzasadnionych przypadkach, dopuszcza się prowadzenie podziemnej dystrybucyjnej infrastruktury technicznej poza liniami rozgraniczającymi dróg publicznych i wewnętrznych.
- 3) dopuszcza się realizację wyłącznie podziemnej infrastruktury technicznej.

3. Zaopatrzenie w wodę:

- 1) zaopatrzenie w wodę z sieci wodociągowej;
- 2) parametry sieci wodociągowej należy dostosować do wymagań przepisów odrębnych;

4. Kanalizacja sanitarna:

- 1) odprowadzenie ścieków do systemu kanalizacji sanitarnej, zgodnie z przepisami odrębnymi;
- 2) parametry sieci kanalizacji sanitarnej należy dostosować do wymagań przepisów odrębnych.

5. Kanalizacja deszczowa:

- 1) odprowadzenie wód opadowych i roztopowych z połaci dachowych i nawierzchni utwardzonych: do kanalizacji deszczowej lub innych odbiorników wód opadowych i roztopowych, zgodnie z przepisami odrębnymi;
- 2) parametry sieci kanalizacji deszczowej należy dostosować do wymagań przepisów odrębnych.

6. Elektroenergetyka:

- 1) zasilanie odbiorców z dystrybucyjnej sieci elektroenergetycznej lub ze źródeł indywidualnych, zgodnie z przepisami odrębnymi;
- 2) parametry sieci elektroenergetycznej należy dostosować do wymagań przepisów odrębnych;
- 3) dopuszcza się lokalizację stacji transformatorowych.

7. Zaopatrzenie w gaz:

- 1) dostawa gazu z rozdzielczej sieci gazowej, przyłączanie obiektów zgodnie z wymogami przepisów odrębnych;
- 2) parametry sieci gazowej należy dostosować do wymagań przepisów odrębnych;
- 3) dopuszcza się stosowanie indywidualnych zbiorników zaopatrzenia w gaz płynny, lokalizacja zbiorników i związanych z nimi instalacji zgodnie z wymogami przepisów odrębnych.

8. Zaopatrzenie w ciepło: zaopatrzenie z indywidualnych źródeł zaopatrzenia w ciepło oraz ze źródeł odnawialnych, zgodnie z przepisami odrębnymi.

9. Telekomunikacja: dostęp do usług telekomunikacyjnych podziemną lub radiową siecią telekomunikacyjną, zgodnie z przepisami odrębnymi.

10. Gospodarka odpadami:

- 1) odpady komunalne należy zagospodarować zgodnie z przepisami odrębnymi;
- 2) odpady inne niż komunalne należy zagospodarować zgodnie z wymaganiami przepisów odrębnych.

11. Zasady lokalizacji urządzeń wytwarzających energię z odnawialnych źródeł energii (OZE):

- 1) w granicach obszaru objętego planu dopuszcza się lokalizację urządzeń wytwarzających energię z odnawialnych źródeł energii (OZE), na warunkach określonych w przepisach odrębnych, z zastrzeżeniem pkt 2 i 3;

- 2) maksymalna moc zainstalowana wolnostojących fotowoltaicznych urządzeń wytwarzających energię z odnawialnych źródeł energii nie większa niż 500 kW;
- 3) w obszarze planu ustala się zakaz lokalizacji:
 - a) biogazowni, w tym instalacji służących do wytwarzania biogazu rolniczego, niezależnie od ich mocy,
 - b) urządzeń wytwarzających energię z odnawialnych źródeł energii wykorzystujących energię wiatru, z wyjątkiem urządzeń stanowiących mikroinstalacje.

§ 14. Nie ustala się szczególnych wymagań w zakresie sposobu ani terminu tymczasowego zagospodarowania terenów.

§ 15. Ustala się stawkę służącą naliczeniu opłaty, o której mowa w art. 36 ust. 4 ustawy z dnia 27 marca 2003 r. o planowaniu i zagospodarowaniu przestrzennym w wysokości 1 %.

Rozdział 3. **Ustalenia szczegółowe**

§ 16. 1. Wyznacza się teren usług bezpieczeństwa i porządku publicznego oznaczony na rysunku planu symbolem IUB.

- 1) przeznaczenie podstawowe: usługi bezpieczeństwa i porządku publicznego: ochrona przeciwpożarowa - remiza straży pożarnej;
- 2) przeznaczenie uzupełniające:
 - a) infrastruktura techniczna,
 - b) parkingi,
 - c) zieleń urządzona.

2. Zasady kształtowania zabudowy oraz wskaźniki zagospodarowania terenu:

- 1) wskaźniki intensywności zabudowy:
 - a) minimalny = 0,
 - b) maksymalny = 1;
- 2) wskaźnik powierzchni zabudowy: nie więcej niż 0,50;
- 3) wielkość powierzchni biologicznie czynnej: nie mniej niż 30 %;
- 4) gabaryty i wysokość zabudowy: zabudowa nie wyższa niż 15 m;
- 5) geometria dachów: dachy o dowolnej geometrii i rodzajach pokrycia;
- 6) ustala się nieprzekraczalne linie zabudowy zgodnie z rysunkiem planu.

§ 17. 1. Wyznacza się teren usług sportu i rekreacji oznaczony na rysunku planu symbolem IUS.

- 1) przeznaczenie podstawowe: usługi sportu i rekreacji;
- 2) przeznaczenie uzupełniające:
 - a) usługi: nauki, edukacji, sportu i rekreacji, kultury i rozrywki – świetlica wiejska,
 - b) zieleń urządzona,
 - c) infrastruktura techniczna.

2. Zasady ochrony i kształtowania ładu przestrzennego, kształtowania zabudowy oraz wskaźniki zagospodarowania terenu:

- 1) wskaźniki intensywności zabudowy:
 - a) minimalny = 0,
 - b) maksymalny = 0,5;
- 2) powierzchnia zabudowy: nie więcej niż 40%;
- 3) minimalny udział powierzchni biologicznie nie mniej niż 40%;

- 4) gabaryty i wysokość zabudowy: zabudowa nie wyższa niż 12 m;
- 5) geometria dachów: dachy o dowolnej geometrii i rodzajach pokrycia;
- 6) ustala się nieprzekraczalne linie zabudowy zgodnie z rysunkiem planu.

§ 18. 1. Wyznacza się teren zabudowy usługowej oznaczony na rysunku planu symbolem 1U.

- 1) przeznaczenie podstawowe: usługi: handlu z wyłączeniem handlu hurtowego, rzemieślnicze, turystyki, gastronomii, zdrowia i pomocy społecznej, nauki, edukacji, sportu i rekreacji, kultury i rozrywki, kultu religijnego, bezpieczeństwa i porządku publicznego, biurowe i administracji;
- 2) przeznaczenie uzupełniające:
 - a) składy i magazyny,
 - b) infrastruktura techniczna,
 - c) parkingi,
 - d) zieleń urządzona.

2. Zasady kształtowania zabudowy oraz wskaźniki zagospodarowania terenu:

- 1) wskaźniki intensywności zabudowy:
 - a) minimalny = 0,
 - b) maksymalny = 1,0;
- 2) wskaźnik powierzchni zabudowy: nie więcej niż 0,50;
- 3) wielkość powierzchni biologicznie czynnej: nie mniej niż 30 %;
- 4) gabaryty i wysokość zabudowy:
 - a) wysokość zabudowy nie większa niż 12 m,
 - b) liczba kondygnacji nadziemnych budynków nie może przekraczać trzech, w tym trzecia kondygnacja użytkowa w poddaszu;
- 5) geometria dachów: dachy o dowolnej geometrii i rodzajach pokrycia;
- 6) ustala się nieprzekraczalne linie zabudowy zgodnie z rysunkiem planu.

§ 19. 1. Wyznacza się teren drogi dojazdowej, oznaczonej na rysunku planu symbolem 1KDD.

- 1) przeznaczenie podstawowe: droga dojazdowa;
- 2) przeznaczenie uzupełniające:
 - a) infrastruktura techniczna,
 - b) zieleń urządzona.

2. Linie rozgraniczające terenu stanowią granice terenów rozmieszczenia inwestycji celu publicznego o znaczeniu lokalnym.

3. Zasady modernizacji, rozbudowy i budowy systemów komunikacji: szerokość w liniach rozgraniczających zgodnie z rysunkiem planu.

Rozdział 4. Ustalenia końcowe

§ 20. Wykonanie niniejszej uchwały powierza się Burmistrzowi Miasta i Gminy Kąty Wrocławskie.

§ 21. Uchwała wchodzi w życie po upływie 14 dni od daty ogłoszenia w Dzienniku Urzędowym Województwa Dolnośląskiego.

Przewodnicząca Rady
Miejskiej

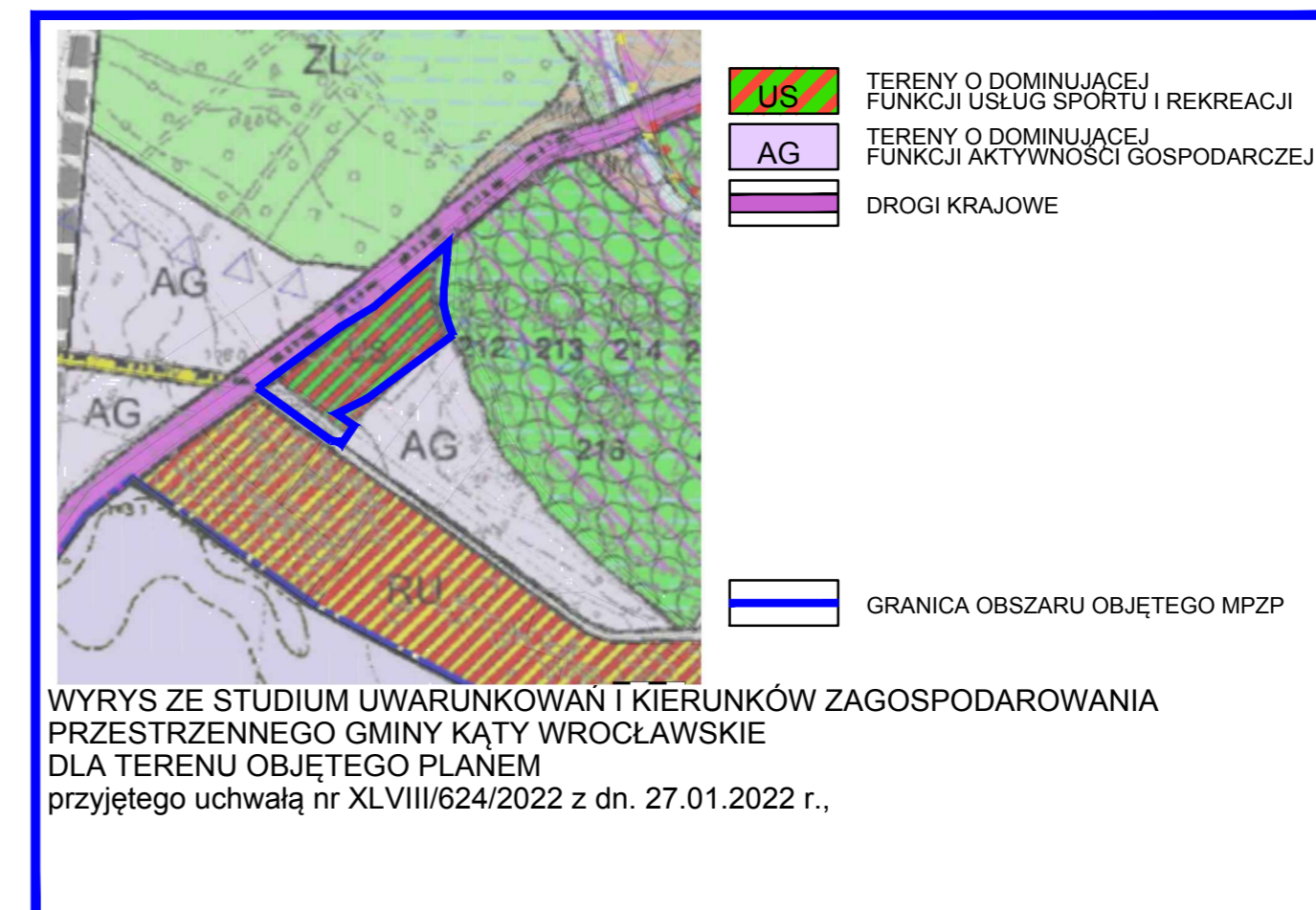
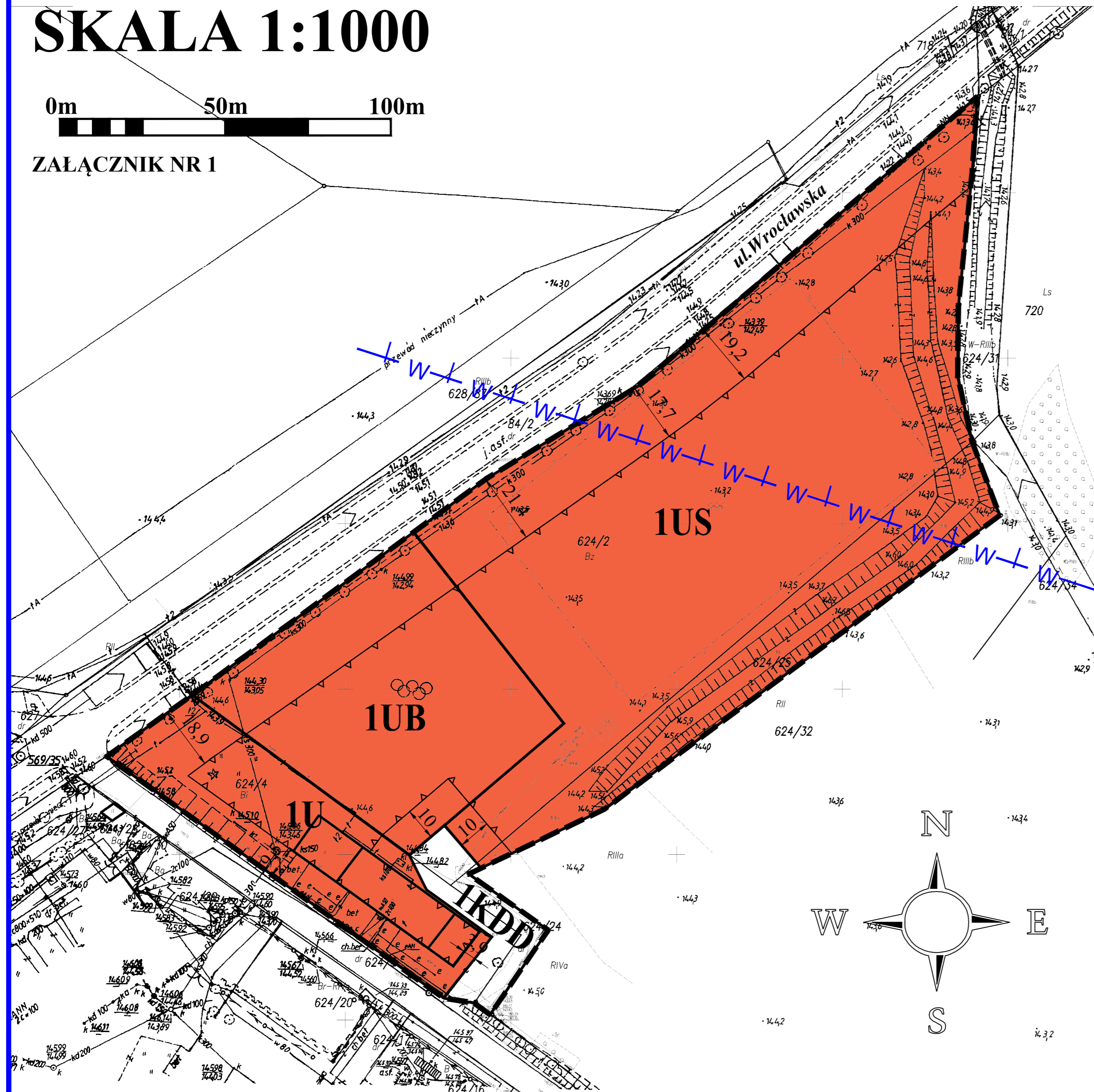
Anna Skórczak

MIEJSCOWY PLAN ZAGOSPODAROWANIA PRZESTRZENNEGO DLA TERENÓW W POŁUDNIOWEJ CZĘŚCI OBREBU GNIECHOWICE RYSUNEK PLANU

SKALA 1:1000

0m 50m 100m

ZAŁĄCZNIK NR 1




OBOWIĄZUJĄCE USTALENIA PLANU

- GRANICA OBSZARU OBJĘTEGO PLANEM
- UB** TEREN USŁUG BEZPIECZEŃSTWA I PORZĄDKU PUBLICZNEGO
- US** TEREN USŁUG SPORTU I REKREACJI,
- U** TEREN USŁUG
- KDD** TEREN DROGI DOJAZDOWEJ
- LINIE ROZGRANICZAJĄCE TERENY O RÓŻNYM PRZEZNACZENIU LUB RÓŻNYCH ZASADACH ZAGOSPODAROWANIA
- NIEPRZEKRACZALNE LINIE ZABUDOWY
- WYMIARY W METRACH

OZNACZENIA INFORMACYJNE

- ul. Wrocławska** NAZWY ULIC
- GRANICA ZASIĘGU TRZECIORZĘDOWEGO ZBIORNIKA WÓD PODZIEMNYCH GZWP 319 "SUBZBIÓRNIK PROCHOWICE - ŚRÓDA ŚLĄSKA"



244GNT

UCHWAŁA O PRZYSTĄPIENIU NR LVI/720/22 Z DNIA 29.09.2022 R.
POWIERZCHNIA TERENU OBJĘTEGO MPZP OK 2,8ha
Mapa zasadnicza w postaci wektorowej, identyfikator: P.0223.2017.2101

Załącznik Nr 2 do uchwały Nr LXXV/931/24
Rady Miejskiej w Kątach Wrocławskich
z dnia 25 stycznia 2024 r.

ROZSTRZYGNIĘCIE

o sposobie realizacji, zapisanych w miejscowym planie zagospodarowania przestrzennego dla terenów w południowej części obrębu Gniechowice inwestycji z zakresu infrastruktury technicznej, które należą do zadań własnych gminy oraz zasadach ich finansowania, zgodnie z przepisami o finansach publicznych

1. Zgodnie z ustaleniami planu zawartymi w treści uchwały ustala się realizację inwestycji z zakresu infrastruktury technicznej należących do zadań własnych gminy, polegających na rozbudowie sieci wodociągowej i sieci kanalizacyjnej oraz budowie dróg dojazdowych.

2. Realizacja inwestycji zostanie sfinansowana z dochodów własnych gminy bądź innych źródeł finansowania przewidzianych przepisami o finansach publicznych.

Załącznik Nr 3 do uchwały Nr LXXV/931/24
Rady Miejskiej w Kątach Wrocławskich
z dnia 25 stycznia 2024 r.

ROZSTRZYGNĘCIE
o sposobie rozpatrzenia uwag wniesionych do projektu miejscowego planu zagospodarowania
przestrzennego dla terenów w południowej części obrębu Gniechowice
podczas wyłożenia do publicznego wglądu

Ze względu na brak uwag wniesionych do projektu planu podczas wyłożenia do publicznego wglądu Rada Miejska w Kątach Wrocławskich nie dokonuje rozstrzygnięć wynikających z art. 20 ust. 1 ustawy z dnia 27 marca 2003 r. o planowaniu i zagospodarowaniu przestrzennym (t.j. Dz. U. z 2023 r. poz. 977, ze zm.).

Załącznik Nr 4 do uchwały Nr LXXV/931/24

Rady Miejskiej w Kątach Wrocławskich

z dnia 25 stycznia 2024 r.

Zalacznik4.gml

Dane przestrzenne, o których mowa w art. 67a ust. 3 i 5 ustawy z dnia 27 marca 2003 r. o planowaniu i zagospodarowaniu przestrzennym (j.t. Dz.U. z 2020 r. poz. 293 z późn. zm.) ujawnione zostaną po kliknięciu w ikonę

UZASADNIENIE

1. Projekt miejscowego planu zagospodarowania przestrzennego terenów w południowej części obrębu Gniechowice sporządzony został na podstawie uchwały nr LVI/720/22 Rady Miejskiej w Kątach Wrocławskich z dnia 29 września 2022 r. w sprawie przystąpienia do sporządzenia miejscowego planu zagospodarowania przestrzennego terenów w południowej części obrębu Gniechowice.
2. Plan obejmuje działki ewidencyjne nr 624/2, 624/4, 624/24 i 624/25 położone w południowej części obrębu Gniechowice, w bezpośrednim sąsiedztwie drogi krajowej nr 35, o powierzchni ok. 2,8 ha.
3. Projekt planu obejmuje obszar, na którym obowiązują obecnie ustalenia zmiany miejscowego planu zagospodarowania przestrzennego wsi Gniechowice, gmina Kąty Wrocławskie, dla terenów południowej części wsi Gniechowice w rejonie drogi krajowej nr 35 i placu sportowego uchwalonej uchwałą nr XLI/385/10 Rady Miejskiej w Kątach Wrocławskich z dnia 23.02.2010 r., uchylony w części wyrokiem Wojewódzkiego Sądu Administracyjnego we Wrocławiu (w zakresie § 12 ust 2 pkt 2 oraz § 14 ust 2 pkt 2).
4. Projekt planu nie narusza ustaleń zmiany studium uwarunkowań i kierunków zagospodarowania przestrzennego gminy Kąty Wrocławskie przyjętej uchwałą nr XLVIII/624/22 Rady Miejskiej w Kątach Wrocławskich z dnia 27 stycznia 2022 r. i został sporządzony na mapie zasadniczej w skali 1:1000 pozyskanej z państwowego zasobu geodezyjnego.
5. Zgodnie z art. 67 ust 3 ustawy z dnia 7 lipca 2023 r. o zmianie ustawy o planowaniu i zagospodarowaniu przestrzennym oraz niektórych innych ustaw (Dz. U. z 2023 r., poz. 1688) procedura planistyczna sporządzania projektu miejscowego planu zagospodarowania przestrzennego terenów w południowej części obrębu Gniechowice została przeprowadzona zgodnie z dotychczasowym brzmieniem, sprzed 24 września 2023 r., ustawy z dnia 27 marca 2003 r. o planowaniu i zagospodarowaniu przestrzennym (Dz. U. z 2023r. poz. 977, ze zm.) ponieważ projekt planu miejscowego przed datą wejścia w życie nowelizacji ustawy o planowaniu i zagospodarowaniu przestrzennym został przekazany do uzgadniania i opiniowania.
6. Projekt miejscowego planu zagospodarowania przestrzennego terenów w południowej części obrębu Gniechowice poddany został procedurze formalno-prawnej określonej w art. 17 ustawy z dnia 27 marca 2003 r. o planowaniu i zagospodarowaniu przestrzennym (Dz. U. z 2023 r., poz. 977, ze zm.) oraz w ustawie z dnia 3 października 2008 roku o udostępnianiu informacji o środowisku i jego ochronie, udziale społeczeństwa w ochronie środowiska oraz o ocenach oddziaływania na środowisko (Dz. U. z 2023 r., poz. 1094, ze zm.); zakres opracowania jest zgodny z rozporządzeniem Ministra Rozwoju i Technologii z dnia 17 grudnia 2021 r. w sprawie wymaganego zakresu projektu miejscowego planu zagospodarowania przestrzennego (Dz. U. z 2021 r., poz. 2404).
7. Projekt miejscowego planu zagospodarowania przestrzennego terenów w południowej części obrębu Gniechowice uzyskał opinie i uzgodnienia wymagane zgodnie z treścią art. 17 ust 6 ustawy z dnia 27 marca 2003 r. o planowaniu i zagospodarowaniu przestrzennym (Dz. U. z 2023 r., poz. 977, ze zm.). Ze względu na brak wstępowania takiej problematyki projekt planu miejscowego nie wymagał zaopiniowania w zakresie: lokalizacji nowych zakładów o zwiększonym lub dużym ryzyku wystąpienia poważnych awarii, o których mowa w art. 250 ust. 5 i 7 ustawy z dnia 27 kwietnia 2001 r. – Prawo ochrony środowiska, istniejących zakładów o zwiększonym lub dużym ryzyku wystąpienia poważnych awarii oraz rozmieszczenia obszarów przestrzeni publicznej i terenów zabudowy mieszkaniowej w sąsiedztwie zakładów o zwiększonym lub dużym ryzyku wystąpienia poważnych awarii, w przypadku gdy te inwestycje, obszary lub tereny zwiększają ryzyko lub skutki poważnych awarii, terenów zagrożonych osuwaniem się mas ziemnych, w zakresie sposobu zagospodarowania gruntów leżących w odległości nie większej niż: 40 metrów od osi istniejącej linii elektroenergetycznej najwyższych napięć, w przypadku gdy górne napięcie tej linii elektroenergetycznej jest równe 220 kV lub większe niż 220 kV; 70 metrów od osi istniejącej linii elektroenergetycznej najwyższych napięć, w przypadku gdy górne napięcie linii elektroenergetycznej jest równe 750 kV lub większe niż 750 kV, w zakresie sposobu zagospodarowania gruntów leżących w odległości nie większej niż: 65 metrów od osi gazociągu wysokiego ciśnienia o średnicy mniejszej niż 500 mm lub równej 500 mm; 100 metrów od osi gazociągu wysokiego ciśnienia o średnicy większej niż 500 mm, ani dokonania uzgodnień w zakresie: zagospodarowania gruntów przyległych do linii kolejowej o znaczeniu państwowym, w zakresie dotyczącym lokalizacji inwestycji i inwestycji towarzyszących oraz obszaru otoczenia Centralnego

Portu Komunikacyjnego, zagospodarowania pasa technicznego, pasa ochronnego oraz morskich portów i przystani, zagospodarowania terenów górniczych, zagospodarowania obszarów ochrony uzdrowiskowej.

8. Sposób realizacji wymogów wynikających z art. 1 ust. 2–4 ustawy o planowaniu i zagospodarowaniu przestrzennym:
 - 1) wymagania ładu przestrzennego, w tym urbanistyki i architektury:
wymagania ładu przestrzennego, w tym urbanistyki i architektury: ustalenia planu miejscowego zmierzają do umożliwienia lokalizacji na terenie objętym planem obiektu użyteczności publicznej – remizy Ochotniczej Straży Pożarnej. Ustalenia planu wprowadzają do istniejącego sposobu zagospodarowania terenów zapisy porządkujące zarówno w warstwie funkcjonalnej przeznaczenia terenów jak i w warstwie dotyczącej parametrów kształtowania zabudowy i zagospodarowania terenów,
 - 2) walory architektoniczne i krajobrazowe: ustalenia planu miejscowego uwzględniają walory architektoniczne i krajobrazowe obszaru objętego planem dostosowując parametry kształtowania zabudowy, w tym ograniczenia wysokości i gabarytów zabudowy, do lokalnych warunków i cech krajobrazu,
 - 3) wymagania ochrony środowiska, w tym gospodarowania wodami i ochrony gruntów rolnych i leśnych:
 - a) ustalenia planu miejscowego wprowadzają wymagania w zakresie ochrony wód gruntowych i powierzchniowych przed zanieczyszczeniami, w tym budowy systemu kanalizacji sanitarnej,
 - b) ustalenia planu miejscowego uwzględniają wymagania ochrony gruntów rolnych i leśnych przed zmianą przeznaczenia na cele nierolnicze przez wykorzystanie uzyskanych dotychczas zgód na zmianę przeznaczenia gruntów rolnych na cele nierolnicze,
 - 4) wymagania ochrony dziedzictwa kulturowego i zabytków oraz dóbr kultury współczesnej: obszar objęty projektem planu nie jest położony w granicach obszarów ochrony konserwatorskiej, nie znajdują się tu również obiekty wpisane do rejestru zabytków ani ujęte w ewidencji zabytków. Ustalenia planu miejscowego uwzględniają wymagania ochrony dziedzictwa kulturowego i zabytków przez określenie zasad obowiązujących w odniesieniu do ochrony potencjalnych zabytków archeologicznych,
 - 5) wymagania ochrony zdrowia oraz bezpieczeństwa ludzi i mienia, a także potrzeby osób niepełnosprawnych:
 - a) w planie dla terenu IUS określono wymagania w zakresie dopuszczalnego poziomu hałasu tj. wartości określone w obowiązujących przepisach odrębnych odpowiednio jak dla terenów rekreacyjno-wypoczynkowych,
 - b) w granicach obszaru objętego planem nie występują tereny górnicze, obszary szczególnego zagrożenia powodzią ani obszary osuwania się mas ziemnych,
 - c) w planie określono wymagania w zakresie wyznaczania miejsc parkingowych przeznaczonych na parkowanie pojazdów zaopatrzonych w kartę parkingową,
 - d) plan nie wprowadza ustaleń mogących mieć negatywny wpływ na potrzeby osób niepełnosprawnych,
 - 6) walory ekonomiczne przestrzeni: plan miejscowy uwzględnia walory ekonomiczne przestrzeni przez wykorzystanie dla celów planowanej zabudowy gruntów położonych w sąsiedztwie istniejących dróg oraz w zasięgu podstawowej infrastruktury technicznej,
 - 7) prawo własności: plan miejscowy w maksymalnym stopniu uwzględnia prawo własności przez utrzymanie funkcji terenów zgodnie z obecnym użytkowaniem terenów oraz partycypację społeczną w trakcie sporządzania planu,
 - 8) potrzeby obronności i bezpieczeństwa państwa: plan miejscowy nie wprowadza ustaleń mogących mieć negatywny wpływ na potrzeby obronności i bezpieczeństwa państwa,
 - 9) potrzeby interesu publicznego: plan miejscowy uwzględnia potrzeby interesu publicznego przez zapewnienie warunków dostępności terenu do dróg publicznych oraz warunków realizacji podstawowej infrastruktury technicznej. Na obszarze objętym planem obowiązują nieprzekraczalne ograniczenia wysokości zabudowy, zgodnie z dokumentacją rejestracyjną lotniska Wrocław Strachowice, a także ochrona lotniczych urządzeń naziemnych. Wysokość obiektów budowlanych (budynki i budowle, w tym inwestycje celu publicznego zakresu łączności publicznej) oraz naturalnych nie może przekraczać rzędnej 215 m n.p.m.,

- 10) potrzeby w zakresie rozwoju infrastruktury technicznej, w szczególności sieci szerokopasmowych: plan miejscowy uwzględnia potrzeby w zakresie rozwoju infrastruktury technicznej przez zapewnienie warunków realizacji podstawowej infrastruktury technicznej, w tym sieci szerokopasmowych,
 - 11) zapewnienie udziału społeczeństwa w pracach nad miejscowym planem zagospodarowania przestrzennego, zachowanie jawności i przejrzystości procedur planistycznych:
 - a) ogłoszenie prasowe o przystąpieniu do sporządzenia miejscowego planu zagospodarowania przestrzennego terenów w południowej części obrębu Gniechowice wraz ze strategiczną oceną oddziaływania na środowisko zostały zamieszczone w prasie lokalnej „Express Wrocławski” z dn. 24 listopada 2023 r.,
 - b) obwieszczenie o przystąpieniu do sporządzenia miejscowego planu zagospodarowania przestrzennego terenów w południowej części obrębu Gniechowice wraz ze strategiczną oceną oddziaływania na środowisko zostało wywieszane na tablicach ogłoszeń w dniach od 24 listopada 2023 r. do 8 stycznia 2024 r.,
 - c) plan miejscowy został wyłożony do publicznego wglądu od dnia 1 grudnia 2023 do dnia 22 grudnia 2023 r., termin składania uwag do dnia 8 stycznia 2024 r. W trakcie wyłożenia, w dniu 20.12.2023 r. zorganizowana została dyskusja publiczna. Podczas dyskusji nie wniesiono żadnych uwag i wniosków do projektu zmiany miejscowego planu zagospodarowania przestrzennego oraz prognozy oddziaływania na środowisko. W wyznaczonym terminie, tj do dnia 8.01.2023 r., nie złożono żadnych uwag do projektu miejscowego planu zagospodarowania przestrzennego ani do prognozy oddziaływania na środowisko,
 - 12) potrzeby zapewnienia odpowiedniej ilości i jakości wody, do celów zaopatrzenia ludności: ustalenia planu w zakresie zaopatrzenia w wodę do celów zaopatrzenia ludności bazują na istniejącej sieci wodociągowej i przewidują możliwość jej rozbudowy,
 - 13) ustalając przeznaczenie terenów lub określając potencjalny sposób zagospodarowania i korzystania z terenów, dokonano oceny wagi interesu publicznego i interesów prywatnych (w tym zgłaszanych w postaci wniosków i uwag, zmierzających do ochrony istniejącego stanu zagospodarowania terenu, jak i zmian w zakresie jego zagospodarowania). Na potrzeby opracowanej zmiany planu miejscowego nie było możliwości uwzględnienia szczególnych analiz ekonomicznych, środowiskowych i społecznych ze względu na ich brak,
 - 14) struktura przestrzenna obszaru objętego planem miejscowym została ukształtowana z uwzględnieniem dążenia do minimalizowania transportochłonności układu przestrzennego,
 - 15) tereny nowej zabudowy zostały wyznaczone w sposób umożliwiający maksymalne wykorzystanie publicznego transportu zbiorowego jako podstawowego środka transportu,
 - 16) rozwiązania przestrzenne planu miejscowego ułatwiają przemieszczanie się pieszych i rowerzystów,
 - 17) nowa zabudowa została wyznaczona na obszarach o wykształconej zwartej strukturze funkcjonalno-przestrzennej poprzez uzupełnianie istniejącej zabudowy usługowej oraz na obszarach charakteryzujących się najlepszym dostępem do sieci komunikacyjnej oraz najlepszym stopniem wyposażenia w sieci infrastruktury technicznej adekwatnych dla nowej, planowanej zabudowy,
9. Zgodność z wynikami analizy, o której mowa w art. 32 ust. 1, wraz datą uchwały rady gminy, o której mowa w art. 32 ust. 2 ustawy z dnia 27 marca 2003 r. o planowaniu i zagospodarowaniu przestrzennym (t.j. Dz. U. z 2023 r., poz. 977, ze zm.) – sporządzenie miejscowego planu zagospodarowania przestrzennego terenów w południowej części obrębu Gniechowice jest zgodne z wynikami analizy w sprawie aktualności studium uwarunkowań i kierunków zagospodarowania przestrzennego oraz miejscowych planów zagospodarowania przestrzennego gminy Kąty Wrocławskie, przyjętej uchwałą nr XLVIII/503/14 Rady Miejskiej w Kątach Wrocławskich z dnia 25 września 2014 r., która dopuszcza sporządzanie planów miejscowych lub ich zmian w miarę potrzeb i interesu Gminy Kąty Wrocławskie.
10. Wpływ na finanse publiczne, w tym budżet gminy:
- 1) realizacja ustaleń planu miejscowego prawdopodobnie będzie dla gminy korzystna finansowo (NPV dodatnie). Warunkiem trafności prognozy jest spełnienie przyjętych wcześniej założeń w oparciu o które została ona sporządzona,
 - 2) wprowadzenie w życie ustaleń planu miejscowego powinno spowodować przyrost nowych powierzchni obiektów budowlanych, co w perspektywie czasowej pozwoli gminie uzyskać źródło

- stabilnych i długotrwałych wpływów z tytułu podatku od nieruchomości, które zazwyczaj są stosunkowo łatwe do egzekucji,
- 3) po stronie wydatków z budżetu gminy (jako skutków finansowych uchwalenia nowego planu) główną pozycję mogą stanowić koszty rozbudowy komunalnej infrastruktury sieciowej w ramach uzupełnienia sieci już funkcjonujących (sieć wodociągowa) oraz sieci kanalizacyjnej (budowa nowej sieci).