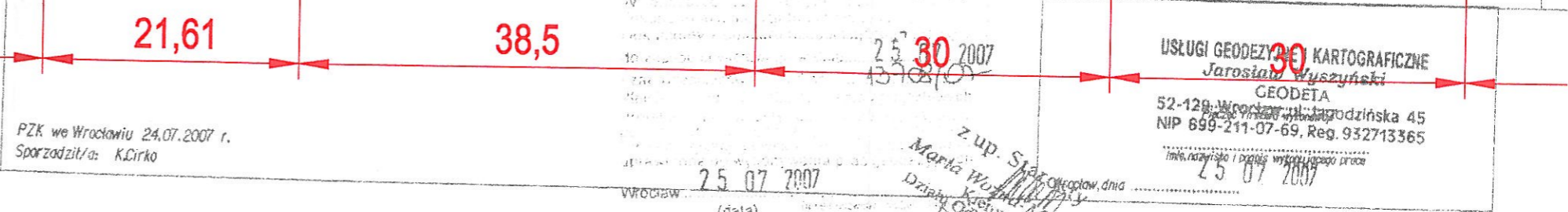


PROJEKTOWANE ZACZĘ
 KABLOWO-POMIAROWE
 I SZAFKA OŚWIETLENICOWA

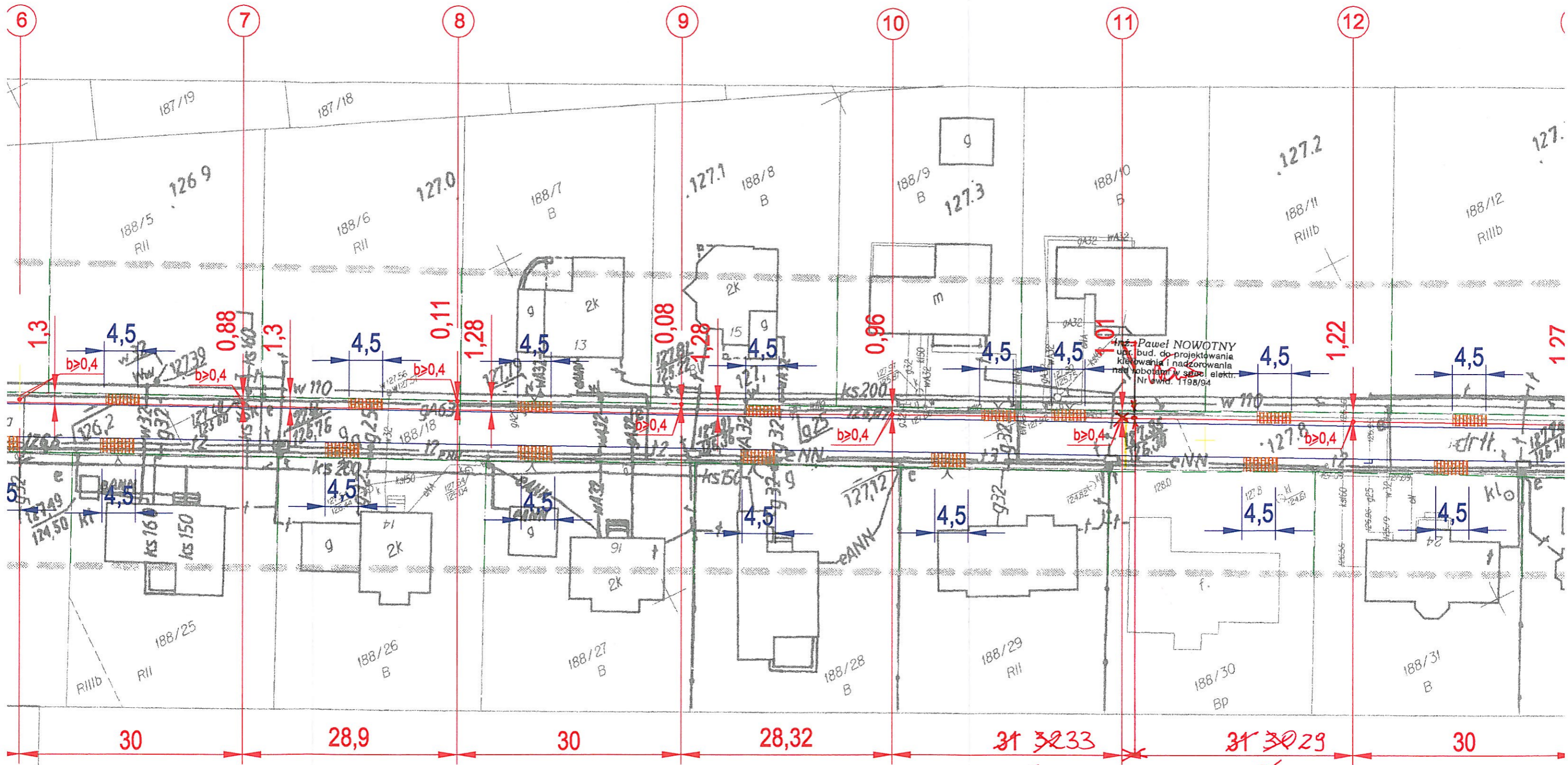
województwo dolnośląskie
 powiat wrocławski
 gmina : Kąty Wrocławskie
 obręb : Smolec
 Al : 1
 sekcja : 453.333.2014;2032;2041;2043

MAPA DO CEŁÓW PROJEKTOWYCH
 SKALA 1:500
 wykonana przez
 Powiatowy Zakład Katastralny we Wrocławiu
 na podstawie mapy zasadniczej oraz wyników zgłoszenia pracy geodezyjnej,
 zarejestrowanej w PZK we Wrocławiu pod nr DZ 13708/2007

PZK we Wrocławiu 24.07.2007 r.
 Sporządził/a: K.Cirko



USŁUGI GEODEZYJNE I KARTOGRAFICZNE
 Jarosław Wyszynski
 GEODETA
 52-128 Wrocław, ul. Podzińska 45
 NIP 699-211-07-69, Reg. 932713365
 25 07 2007



Inż. Paweł NOWOTNY
 upr. bud. do projektowania
 kierowania i nadzorowania
 nad robotami w spec. elektr.
 Nr ewid. 1198/94

Inż. Paweł NOWOTNY
 upr. bud. do projektowania
 kierowania i nadzorowania
 nad robotami w spec. elektr.
 Nr ewid. 1198/94

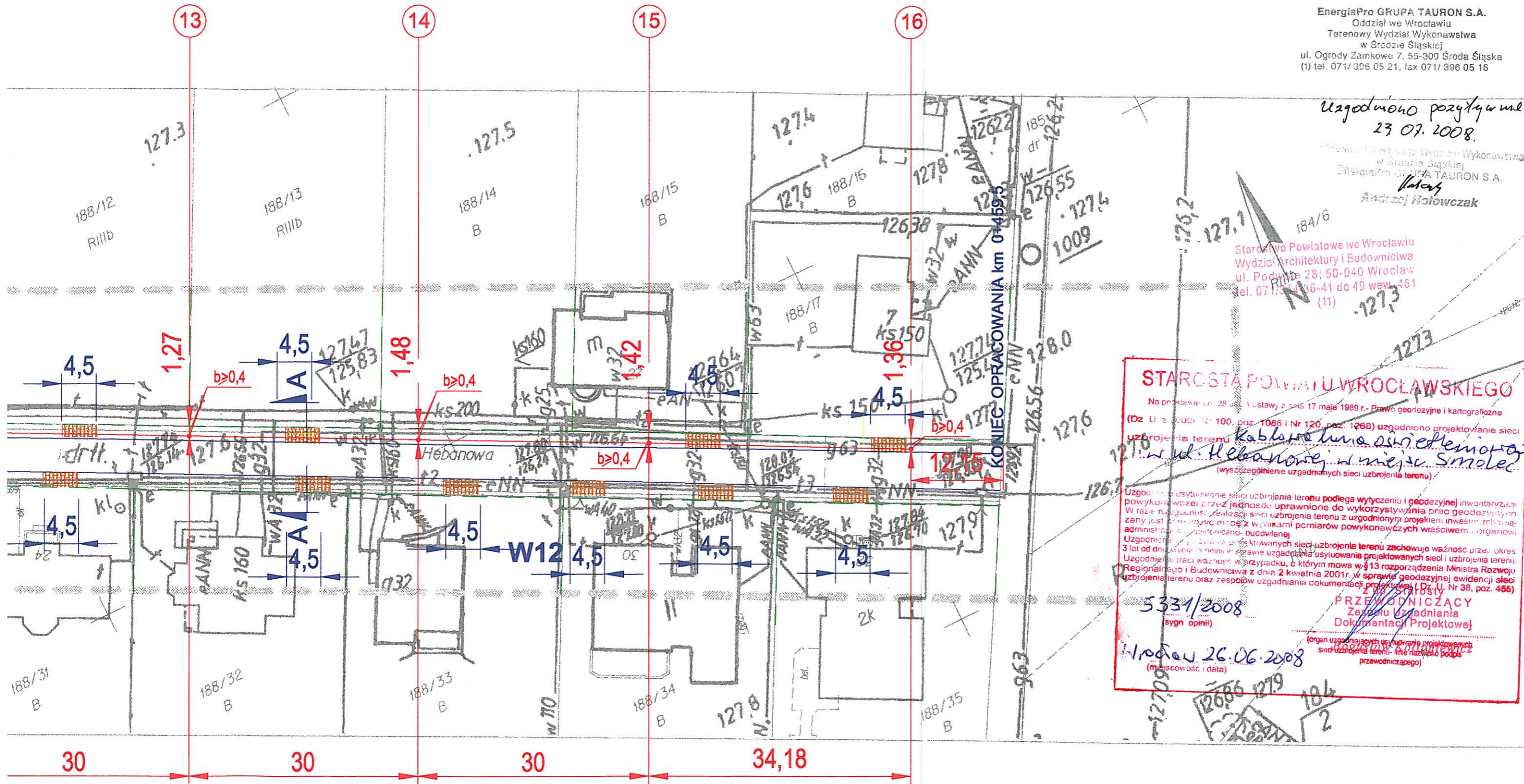
- LEG**
-  **WJAZD**
 -  **GRANICE DZIAŁ**
 -  **NR SŁUPA OŚW**
 -  **PROJEKTOWA**

Na planie wymiary podane

Uzgodniono pozytywnie
 23.07.2008.

Starosta Powiatowy Wydział Wykonawstwa
 w Środzie Śląskiej
 EnergiaPro GRUPA TAURON S.A.
 Andrzej Hołowczak

Starostwo Powiatowe we Wrocławiu
 Wydział Architektury i Budownictwa
 ul. Podgórna 28; 50-040 Wrocław
 tel. 071/33436-41 do 49 wew. 461
 (11)



STAROSTA POWIATU WROCŁAWSKIEGO
 Na podstawie art. 28 § 1 i ustawy z dnia 17 maja 1989 r. - Prawo geodezyjne i kartograficzne
 (Dz. U. z 2000 r. Nr 100, poz. 1086 i Nr 126, poz. 1268) uzgodniono projektowanie sieci
 uzbrojenia terenu *kablowa linia oświetleniowa*
 w ul. Hebanowej w miejsc. Smolec
 (wyszczególnienie uzgadnianych sieci uzbrojenia terenu)

Uzgodnienie usytuowania sieci uzbrojenia terenu podlega wytyczeniu i geodezyjnej inwentaryzacji
 powykonawczej przez jednostki uprawnione do wykorzystywania prac geodezyjnych
 W razie niedopuszczalności realizacji sieci uzbrojenia terenu z uzgodnionym projektem inwestor zobowiązany
 jest ponieść koszty pomiarów powykonawczych w całości w całości w całości w całości w całości w całości w całości
 administracji państwowej - budowlanej

Uzgodnienie usytuowania sieci uzbrojenia terenu zachowuje ważność przez okres
 3 lat od dnia wywołania do publicznej wiadomości uzgodnienia usytuowania projektowanych sieci i uzbrojenia terenu
 Uzgodnienie traci ważność w przypadku, o którym mowa w § 13 rozporządzenia Ministra Rozwoju
 Regionalnego i Budownictwa z dnia 2 kwietnia 2001 r. w sprawie geodezyjnej ewidencji sieci
 uzbrojenia terenu oraz zespołów uzgadniania dokumentacji projektowej (Dz. U. Nr 38, poz. 455)

5331/2008
 (sygn. opinii)

PRZEWODNICZĄCY
 Zespołu Uzgadniania
 Dokumentacji Projektowej

(organ uzgadniający usytuowanie projektowanych
 sieci uzbrojenia terenu - imię i nazwisko podpis
 przewodniczącego)

Wrocław 26.06.2008
 (miejscowość i data)

LEGENDA:

- WJAZD**
- GRANICE DZIAŁEK**
- NR SŁUPA OŚWIETLENIOWEGO**
- PROJEKTOWANA SIĘĆ OŚWIETLENIOWA**

$b \geq 0,4$ **ODL. SŁUPA OD GAZOCIĄGU WIĘKSZA
 LUB RÓWNA 0,4m**

Funkcja	Nazwisko	upr. nr	Podpis	
Projektant:	Mariusz Nowotny	650/02		1:500
Sprawdzający:	inż. Paweł Nowotny	1198/94		
Projekt zagospodarowania terenu - - plan trasy sieci oświetleniowej			Nr rys.	2

planie wymiary podano w metrach