




OZNACZENIA:

-  słup ORION P wys.7 (VALMONT)
z wysięgnikiem ORION OC KCC
z oprawą JET2 (Thorn) i z lampą SON-T Pia Plus 150W
-  kabel YAKXS 4x35mm² + bednarka oc. 25x4 układać
na głębokości 70 cm
-  kabel YAKXS 4x35mm² w rurze SRS110 pod drogą
na głębokości 100cm

UWAGI:

1. Wzdłuż całej trasy projektowanego oświetlenia ułożyć bednarkę ocynkowaną 25x4.
Bednarkę układać w ziemi na dnie wykopu, pod warstwą piasku.
Bednarkę podłączyć do zacisku uziemiającego każdego słupa
2. Słupy oświetleniowe ustawiać przy ogrodzeniu
3. Kabel układać na głębokości 70 cm

województwo dolnośląskie
powiat wrocławski
gmina : **Kąty Wrocławskie**
obręb : **Kąty Wrocławskie**
AM : 18
sekcja : **462.222.1914.923**

MAPA DO CELÓW PROJEKTOWYCH
SKALA 1:500
wykonana przez
Powiatowy Zakład Katastralny we Wrocławiu
na podstawie mapy zasadniczej oraz wyników zgłoszenia pracy geodezyjnej,
zarejestrowanej w PZK we Wrocławiu pod nr DZ **16489/2009**

PZK we Wrocławiu 4.09.2009 r.
Sparządzit/a: Joanna Skraban

STAROSTA POWIATU WROCŁAWSKIEGO
Powiatowy Zakład Katastralny we Wrocławiu
W obszarze oznaczonym linią przerywaną potwierdzono
w terenie aktualność treści mapy zasadniczej.
Dokumenty z pomiaru uzupełniającego przyjęto
do zasobu powiatowego w dniu **07.09.2009** ...
i zaewidencjonowano pod nr. **16489/09** ...
Niniejsza mapa może służyć do celów projektowych.
Projektowane obiekty budowlane wymagające
pozwolenia na budowę podlegająca wytyczeniu
i inwentaryzacji powykonawczej przez jednostki
uprawnione do wykonywania prac geodezyjnych.
Wrocław (data) **07.09.2009** (imię i nazwisko, podpis, stanowisko)
służbowe osoby upoważnione do wystawiania map

"GEOGRUNT-I"
Usługi Geodezyjno-Kartograficzne
inż. **Tadeusz Hutyra**
53-425 Wrocław, ul. Altanowa 11/1
tel. 361.17.40, tel. kom. 0602 699552
NIP 894 102 50 85 upr. 4083

PB	Data:	Imię Nazwisko	Nr uprawnień	Podpis:	PHU RODOS mgr inż. Anna Adamidu ul.Pankiewicza 1/4; 51-639 WROCŁAW tel/fax: (071) 347-65-68.
PROJEKTOWAŁ:	10.2009	Anna ADAMIDU	385/82/WBP		Gmina Kąty Wrocławskie Rynek-Ratusz 1 50-080 Kąty Wrocławskie
SPRAWDZIŁ:					
TEMAT:	PT oświetlenia ulicznego				Rys. 1
OBIEKT:	Kąty Wrocławskie ul. Akacja				Skala: 1 : 500
RYSUNEK:	Plan oświetlenia ulicy				