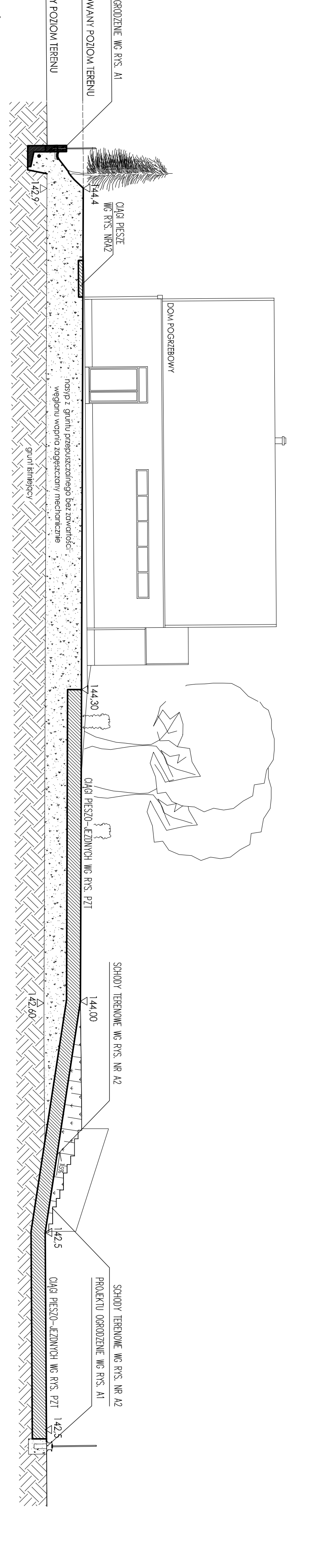

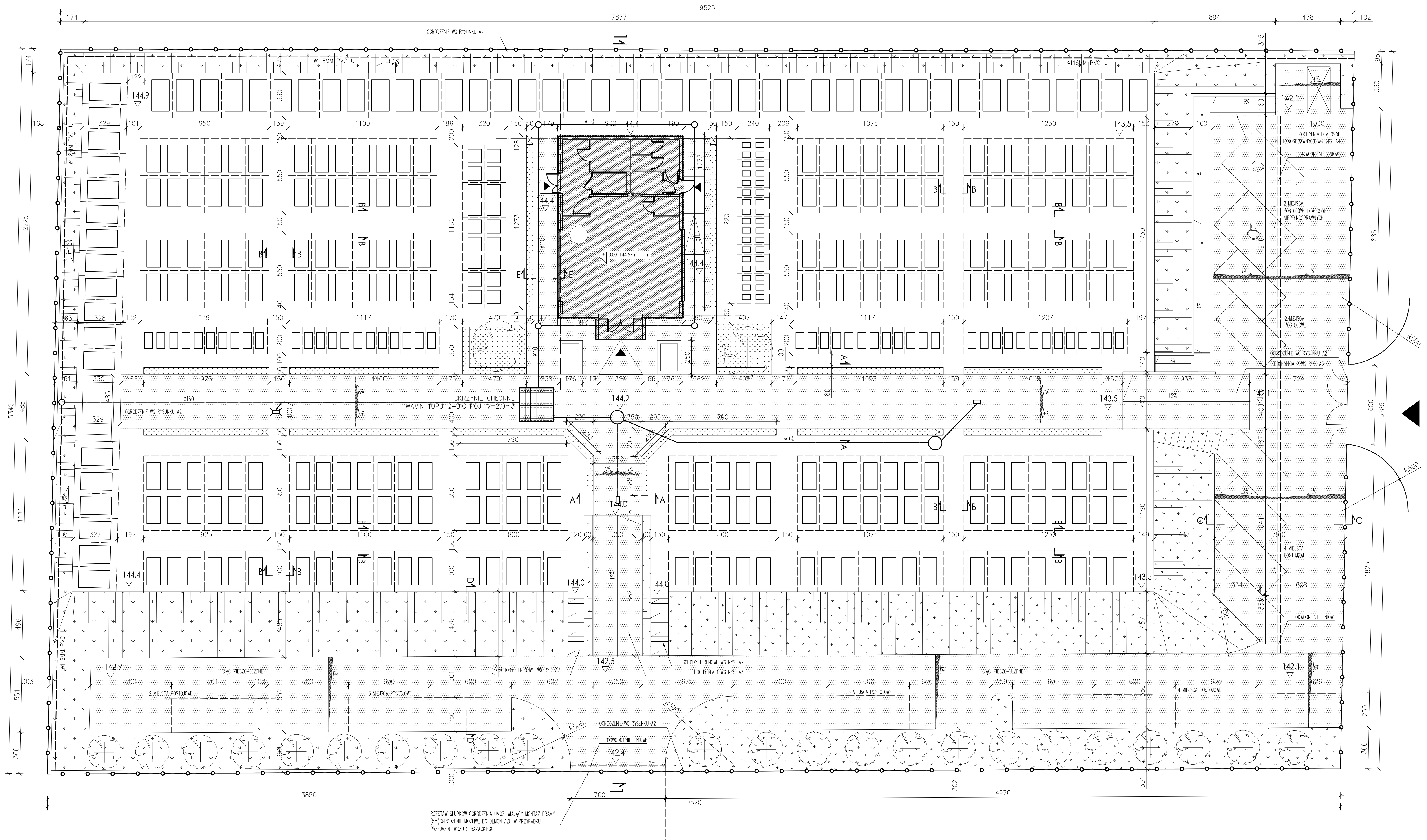

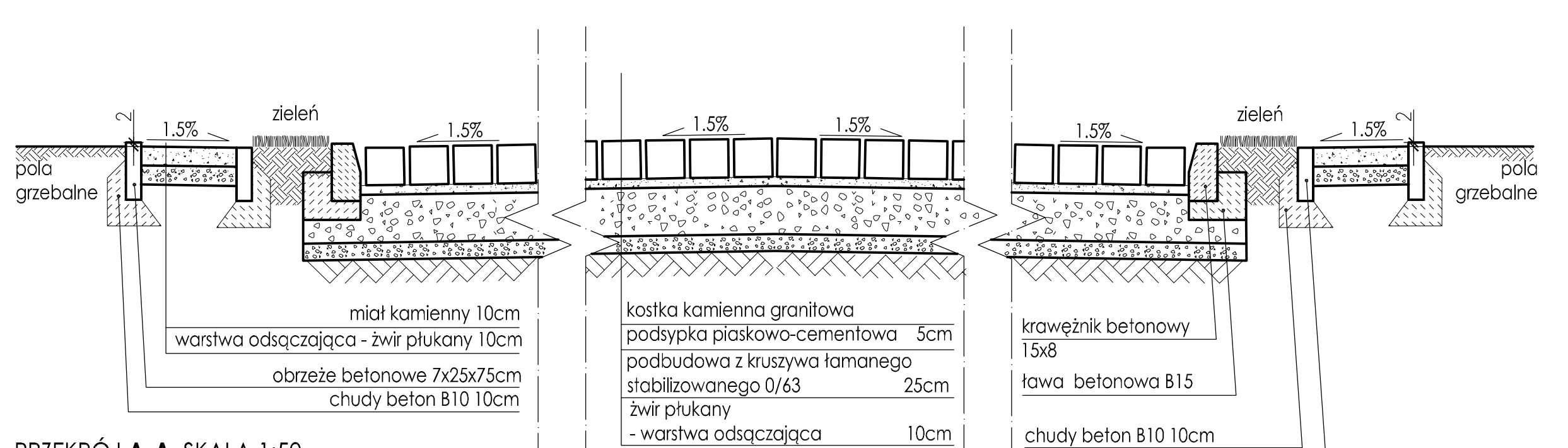

PRZEKRÓJ **A-A** SKALA 1:50
CIĄG PIESZO-JEZDNY

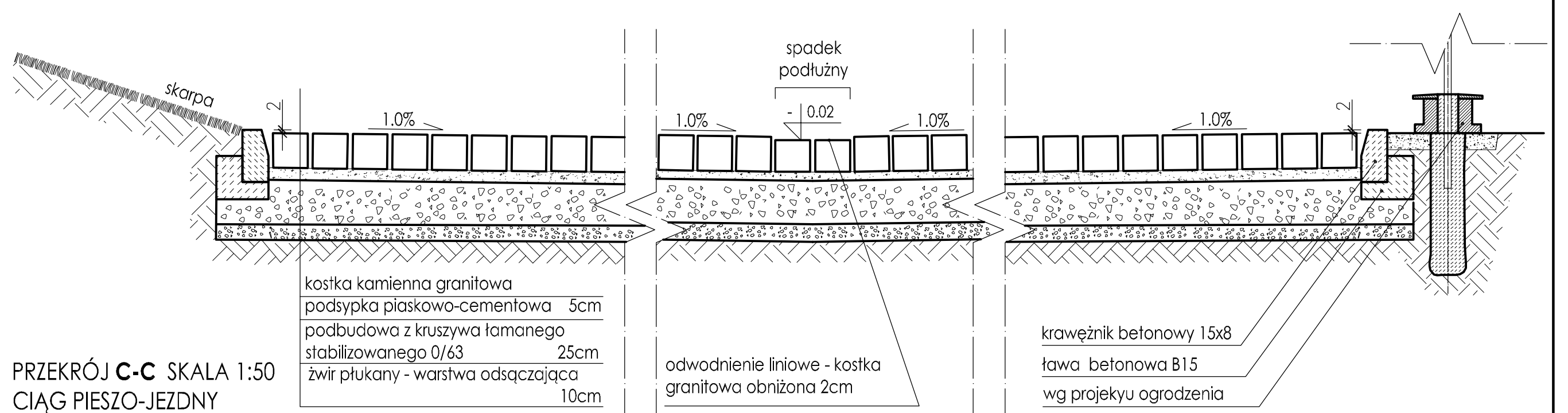

PRZEKRÓJ **C-C** SKALA 1:50
CIĄG PIESZO-JEZDNY

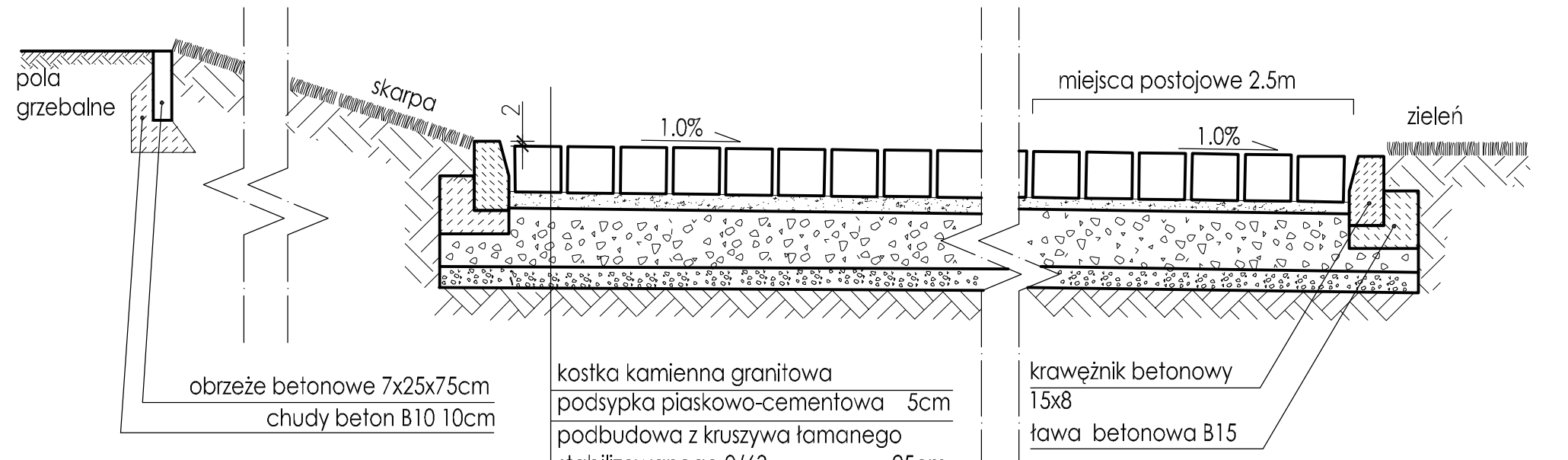

PRZEKRÓJ **D-D** SKALA 1:50
CIĄG PIESZO-JEZDNY

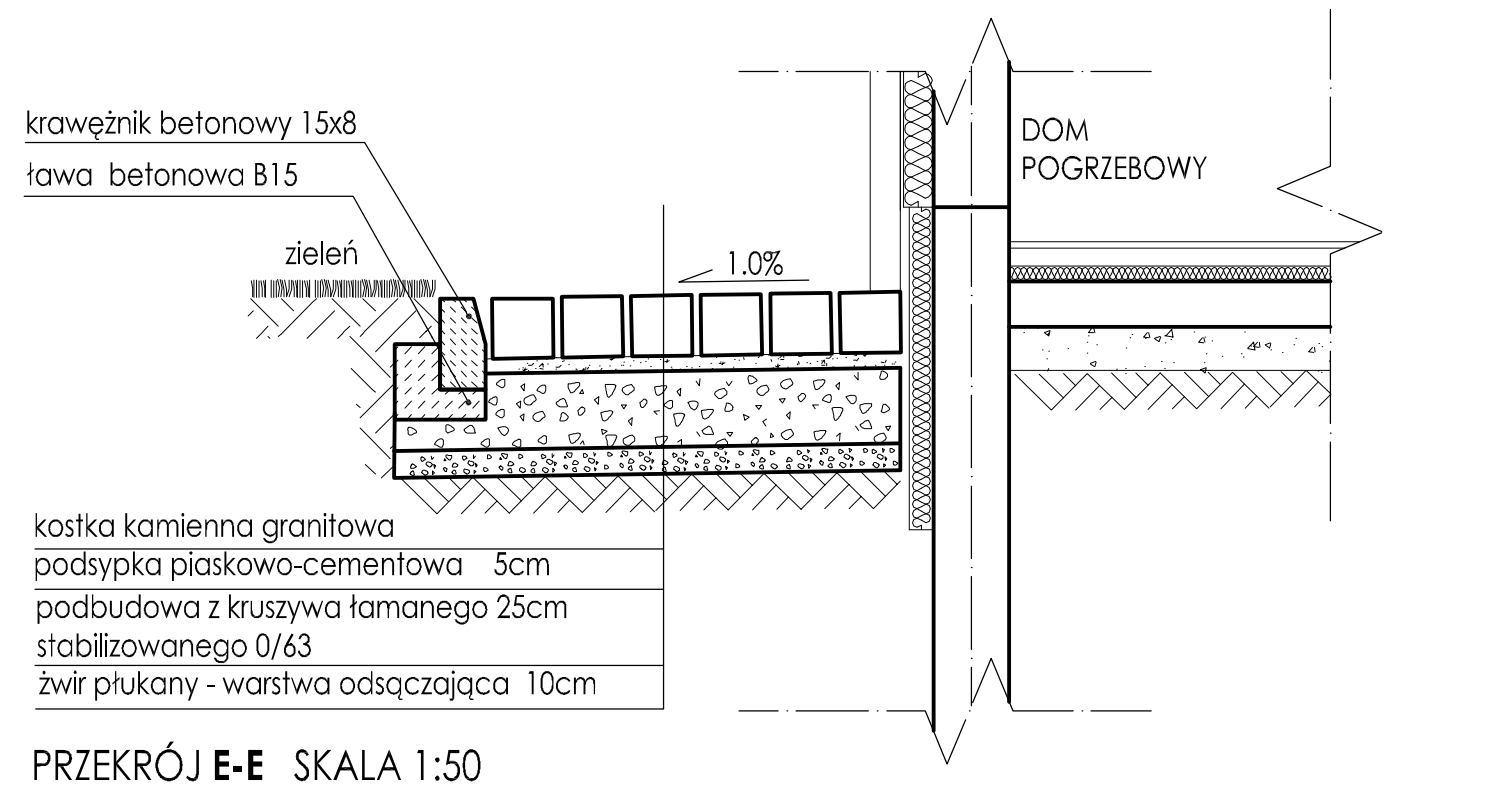

PRZEKRÓJ **E-E** SKALA 1:50
CIĄG PIESZY

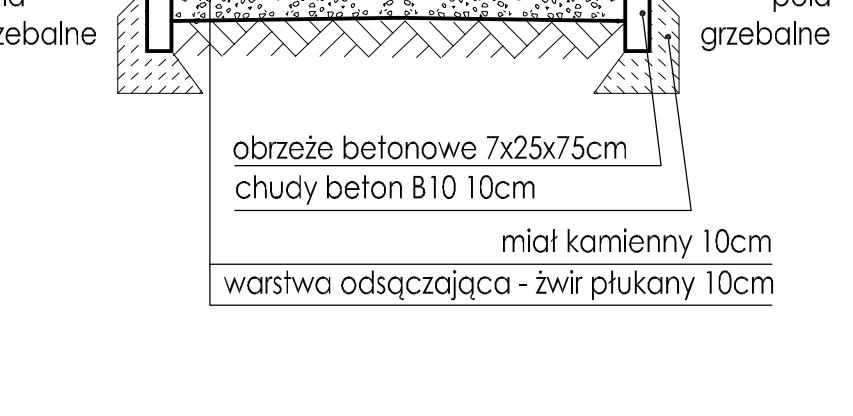

PRZEKRÓJ **B-B** SKALA 1:50
CIĄG PIESZY

BILANS TERENU:

	DZ. NR 312/8	
POWIERZCHNIA TERENU	~ 5000,00 m2	100 %
POWIERZCHNIA GRZEBALNA	~ 1472,20 m2	29 %
POWIERZCHNIA ZABUDOWY (KAPLICA)	~118,80 m2	2 %
POWIERZCHNIA UTWARDZONA (CIĄGI PIESZO-JEZDNE)	~2418,70 m2	49 %
POWIERZCHNIA ZIELENI	~990,30 m2	20 %

LEGENDA (ELEMENTY PROJEKTOWANE):

	KRZEWY I TRAWNIKI
	PROJEKTOWANA ZIELEŃ - DRZEWA
	POWIERZCHNIE UTWARDZONE
	DOM POGRZEBOWY
	OGRODZENIE /GRANICA DZIAŁKI
	WEJŚCIE NA TEREN CMENTARZA
	WEJŚCIA DO BUDYNKU
	POSTUMENTY, POMNIKI
	KONTENERY NA ODPADY 340 x 170 x 150 cm
	POJEMNIKI NA ODPADY +PUNKTY POBORU WODY
	MIESJSCA POSTOJOWE
	SYSTEM CHŁONNY ,PRZEWODY Ø 110, Ø 160 SKRZYNIE CHŁONNEWAVIN TUPU Q-BIC POJ. V=2,0m3
	DRENAŻ - RURA DRENARSKAØ118MM PVC-U

PROJEKT CMENTARZA Z KAPLICĄ W PEŁCZNICY

ADRES INWESTYCJI	DZIAŁKA NR 312/8 55-080 PEŁCZNICA
INWESTOR	GMINA KĄTY WROCŁAWSKIE RYNEK RATUSZ 1, 55-080 KĄTY WROCŁAWSKIE
architektura	projektant mgr inż. arch. Michał Wyczałkowski 73/93/UW inż. arch. Paweł Wolny
konstrukcje	projektant inż. Hubert Sabała 307/98/UW i 157/94/UW mgr inż. Piotr Rakiewicz
FAZA:	PROJEKT WYKONAWCZY
BRANŻA:	ARCHITEKTURA
SYMBOL:	161D_W_00
DATA:	CZERWIEC 2010
PZT	PROJEKT ZAGOSPODAROWANIA TERENU, PRZEKROJE TERENOWE
skala: 1:250 1:50	D.P.I. Malachit Sp. z o.o. WROCŁAW ul. Kętrzyńska 27 tel./fax (71) 326-74-90/92