


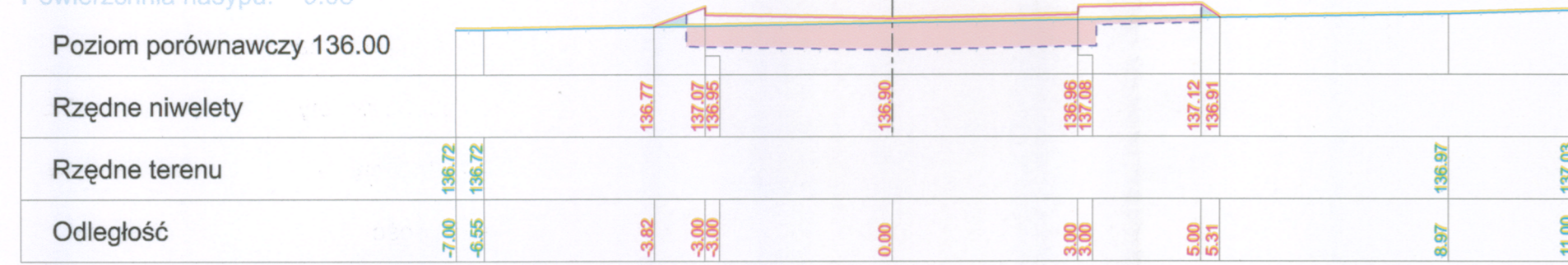
Objętość wykopu: 0.00
 Objętość nasypu: 0.00
 Powierzchnia wykopu: 4.75
 Powierzchnia nasypu: 0.00

0+015.00



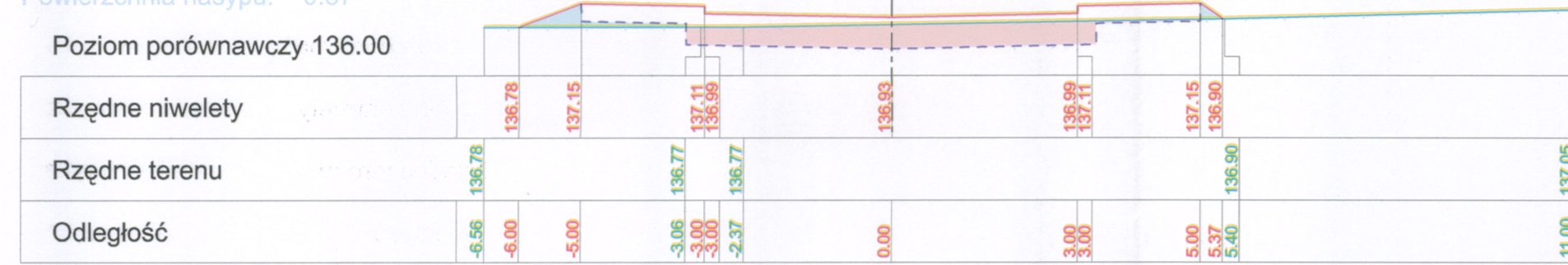
Objętość wykopu: 18.88
 Objętość nasypu: 0.20
 Powierzchnia wykopu: 2.80
 Powierzchnia nasypu: 0.08

0+020.00



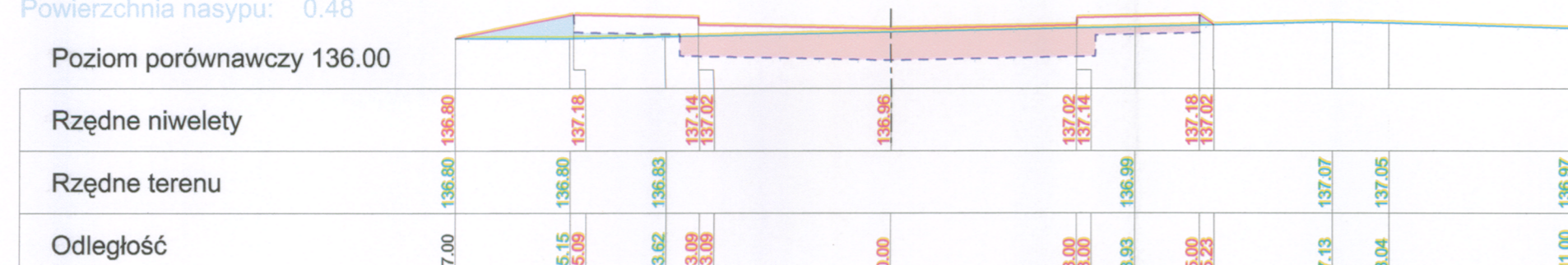
Objętość wykopu: 26.05
 Objętość nasypu: 2.25
 Powierzchnia wykopu: 2.41
 Powierzchnia nasypu: 0.37

0+030.00



Objętość wykopu: 27.05
 Objętość nasypu: 4.25
 Powierzchnia wykopu: 3.00
 Powierzchnia nasypu: 0.48

0+040.00



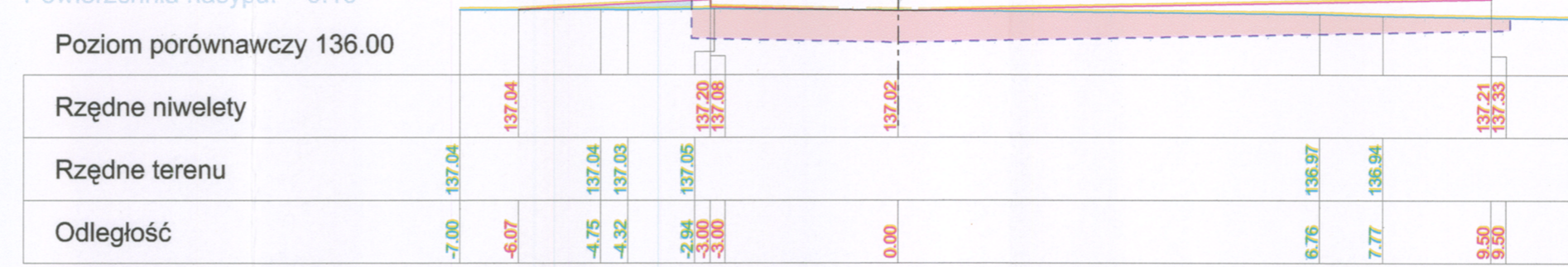
Objętość wykopu: 33.42
 Objętość nasypu: 2.53
 Powierzchnia wykopu: 3.68
 Powierzchnia nasypu: 0.02

0+050.00



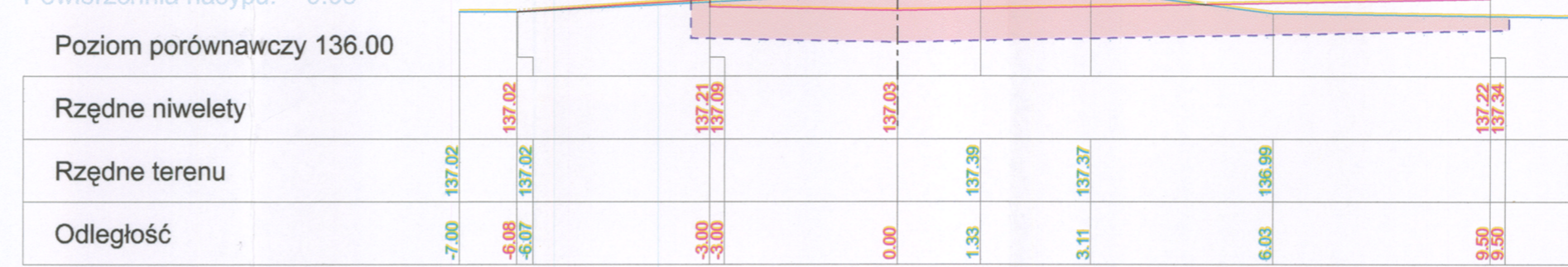
Objętość wykopu: 44.45
 Objętość nasypu: 1.05
 Powierzchnia wykopu: 5.20
 Powierzchnia nasypu: 0.19

0+060.00



Objętość wykopu: 39.72
 Objętość nasypu: 0.77
 Powierzchnia wykopu: 7.41
 Powierzchnia nasypu: 0.05

0+066.30



ul. Plac do zawracania

Legenda :

- Projektowana ulica
- Istniejący teren
- Dno koryta proj. ulicy
- Powierzchnia wykopu
- Powierzchnia nasypu

HAL-SAN ZAKŁAD PROJEKTOWY HALSKI ZBIGNIEW		UMOWA NR PR I 1342/ 30/04
OBIEKT	BUDOWA DRÓG NA OSIEDLI KWIATOWYM W KĄTACH WROCŁAWSKICH	NR RYS. 20
RYSUNEK	PRZEKROJE POPRZECZNE	NR ARCH.
STADIUM	PROJEKT WYKONAWCZY	S - 2
NAZWISKO PROJEKTANT: MGR INŻ. MAREK BACZAŁA	PODPIS, DATA 202005	SPECJALNOŚĆ, NR UPRAWNIEN KONSTR. BUD. 2/DOS/03
SPRAWDZAJĄCY: MGR INŻ. TERESA ZGAJEWSKA-KRÓL	022005	SKALA 1:100
		DROGI 81/70/WZDP