
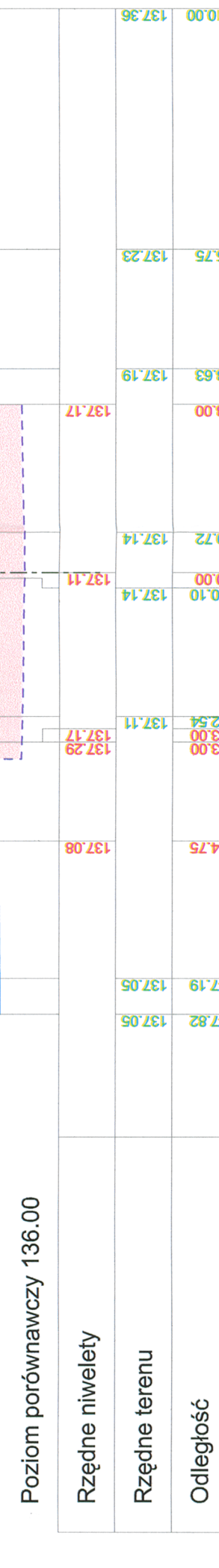


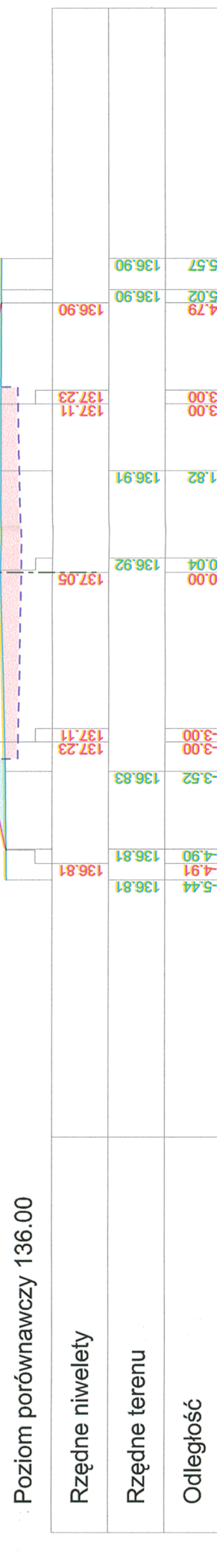
Objętość wykopu: 0.00  
 Objętość nasypu: 0.00  
 Powierzchnia wykopu: 2.73  
 Powierzchnia nasypu: 0.00



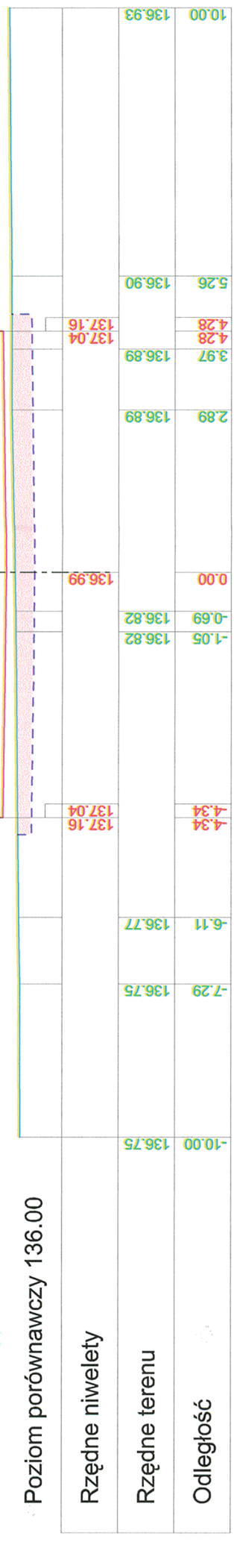
Objętość wykopu: 59.80  
 Objętość nasypu: 1.17  
 Powierzchnia wykopu: 3.16  
 Powierzchnia nasypu: 0.11



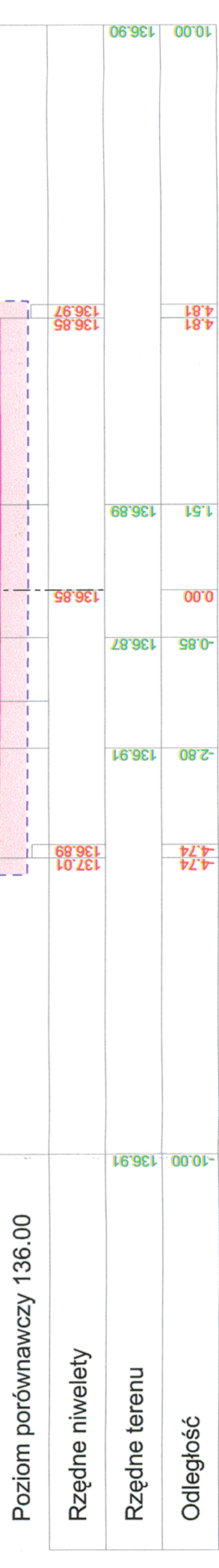
Objętość wykopu: 52.25  
 Objętość nasypu: 5.87  
 Powierzchnia wykopu: 2.06  
 Powierzchnia nasypu: 0.47



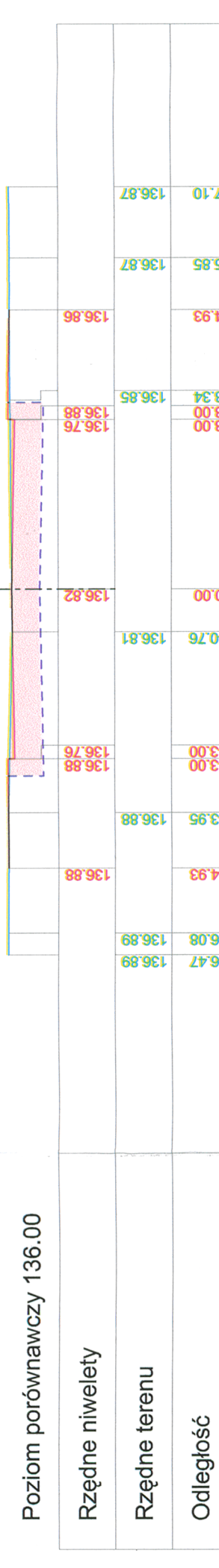
Objętość wykopu: 50.51  
 Objętość nasypu: 4.70  
 Powierzchnia wykopu: 2.09  
 Powierzchnia nasypu: 0.00



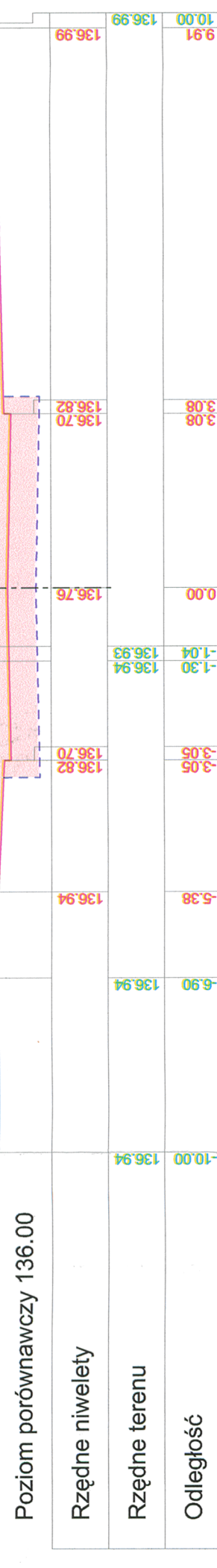
Objętość wykopu: 0.00  
 Objętość nasypu: 0.00  
 Powierzchnia wykopu: 5.39  
 Powierzchnia nasypu: 0.00



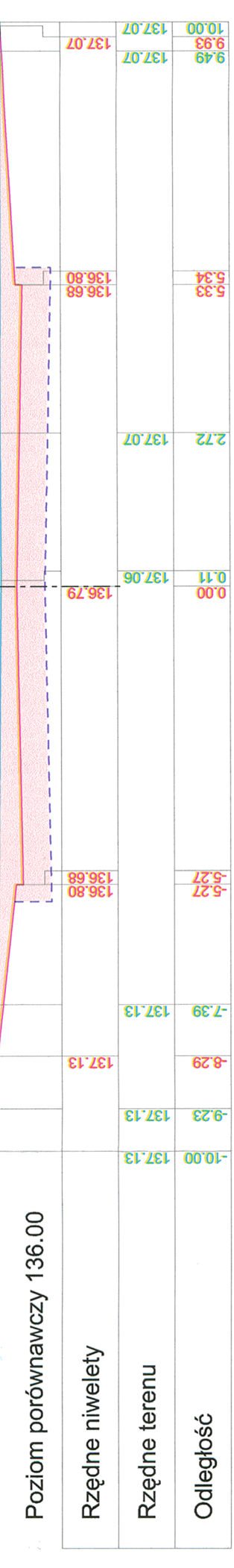
Objętość wykopu: 44.01  
 Objętość nasypu: 0.15  
 Powierzchnia wykopu: 3.60  
 Powierzchnia nasypu: 0.03



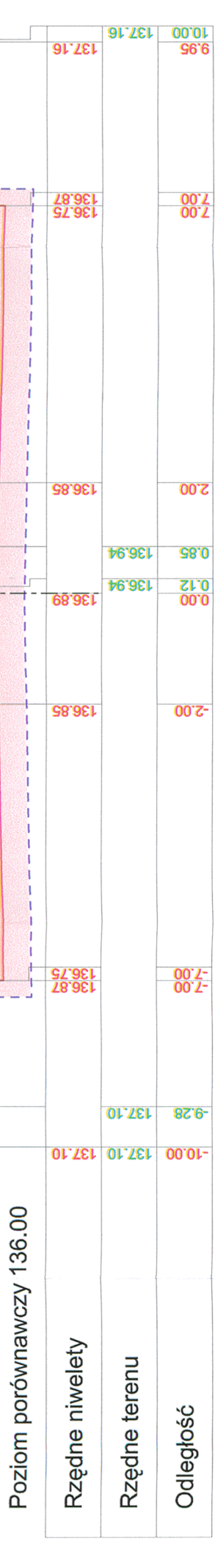
Objętość wykopu: 89.01  
 Objętość nasypu: 0.29  
 Powierzchnia wykopu: 5.30  
 Powierzchnia nasypu: 0.00



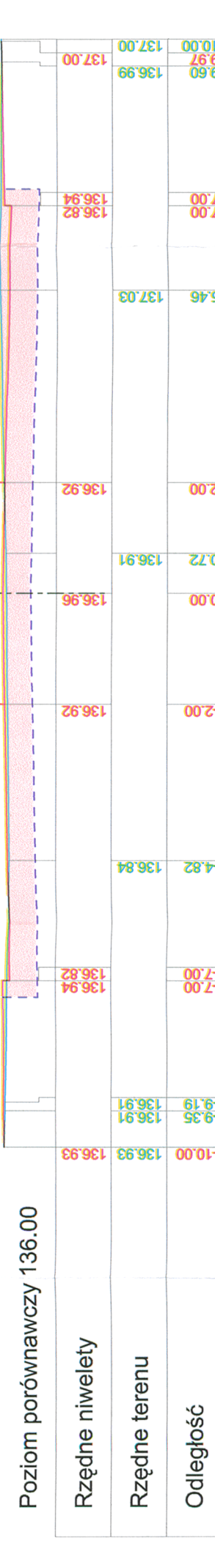
Objętość wykopu: 157.63  
 Objętość nasypu: 0.00  
 Powierzchnia wykopu: 10.46  
 Powierzchnia nasypu: 0.00



Objętość wykopu: 210.38  
 Objętość nasypu: 0.00  
 Powierzchnia wykopu: 10.56  
 Powierzchnia nasypu: 0.00



Objętość wykopu: 117.72  
 Objętość nasypu: 0.57  
 Powierzchnia wykopu: 7.89  
 Powierzchnia nasypu: 0.00



# ul. Storczykowa

Legenda :

- Projektowana ulica
- Istniejący teren
- - - Dno koryta proj. ulicy
- Powierzchnia wykopu
- Powierzchnia nasypu

UMOWIAR PR I 134Z/ 30/04		HAL-SAN ZAKŁAD PROJEKTOWY HALSKI ZBIGNIEW	
OBIEKT	BUDOWA DRÓG NA OSIEDLI KWIATOWYM W KĄTACH WROCŁAWSKICH	NR RYS.	16
RYSUNEK	PRZEKROJE POPRZECZNE	NR ARCH.	S - 2
STADIUM	PROJEKT WYKONAWCZY	PROJEKT WYKONAWCZY	
NAMISKO	POPIS DATA	SPECJALISTA URZĄDZENIE	
PROJEKTANT	03/2016	KONSTR. BUD.	
MUSZNIUSZ BACIALA	<i>Bacjala</i>	ZDZIAŁ. 03	
SPRAWDZAJĄCY:	03/2016	DRÓG	1:100
MR NA TERENIE: ZBIGNIEW RYBAK		8170/WIZDP	