

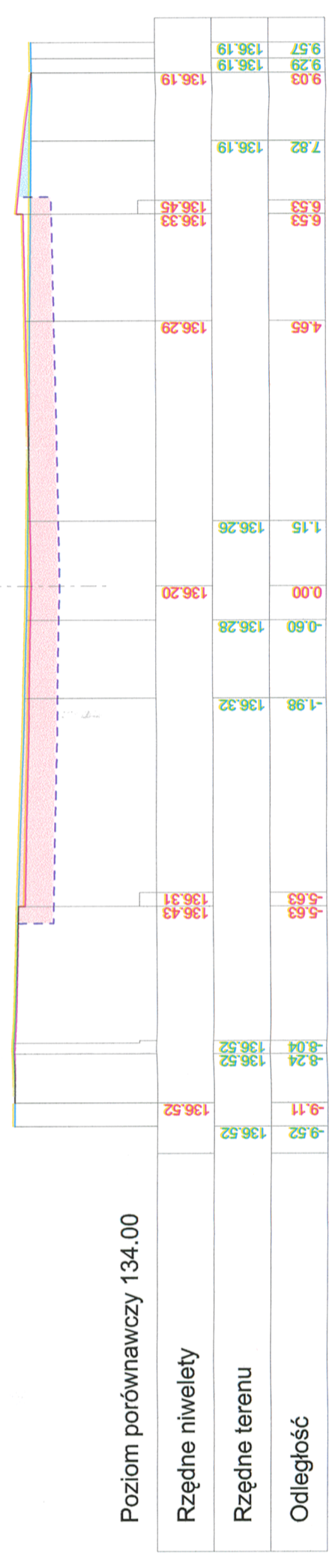
ul. Goździkowa

Legenda :

- Projektowana ulica
- Istniejący teren
- - - Dno koryta proj. ulicy
- Powierzchnia wykopu
- Powierzchnia nasypu

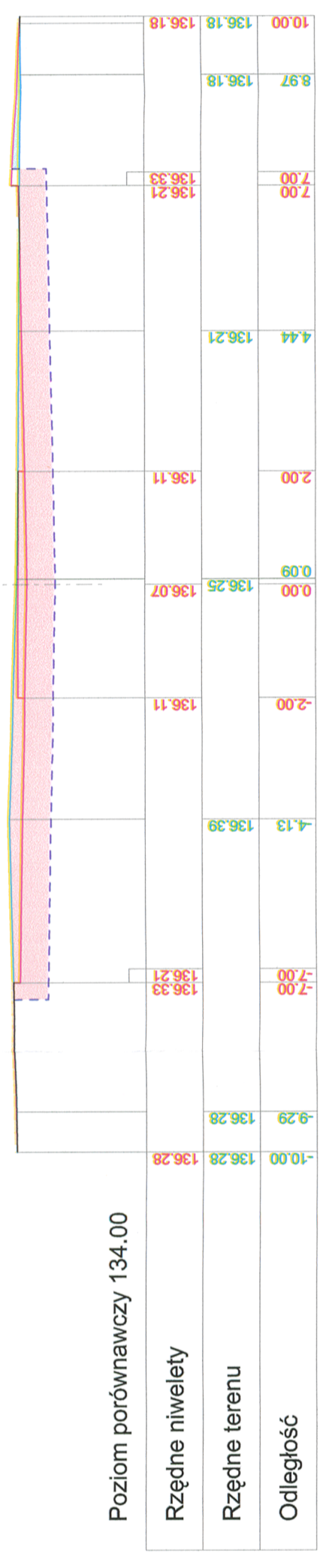
Objętość wykopu: 102.15
 Objętość nasypu: 0.28
 Powierzchnia wykopu: 6.79
 Powierzchnia nasypu: 0.25

0+060.00



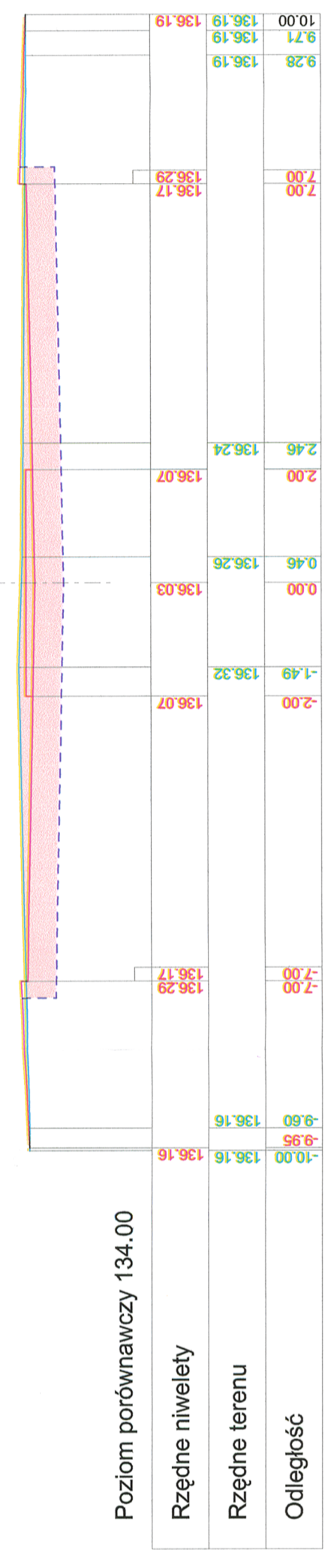
Objętość wykopu: 160.15
 Objętość nasypu: 4.31
 Powierzchnia wykopu: 9.25
 Powierzchnia nasypu: 0.18

0+080.00



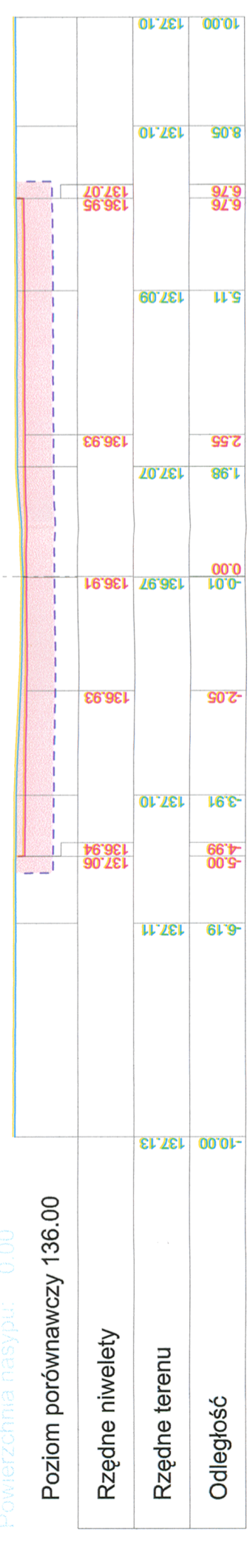
Objętość wykopu: 72.96
 Objętość nasypu: 1.58
 Powierzchnia wykopu: 9.42
 Powierzchnia nasypu: 0.22

0+087.81



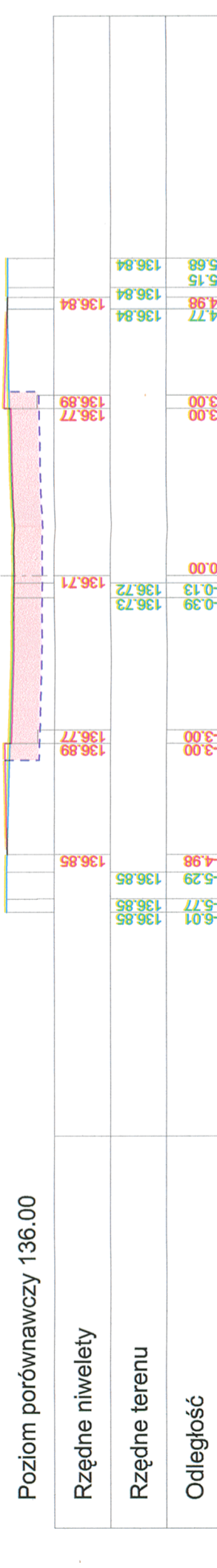
Objętość wykopu: 0.00
 Objętość nasypu: 0.00
 Powierzchnia wykopu: 7.82
 Powierzchnia nasypu: 0.00

0+004.00



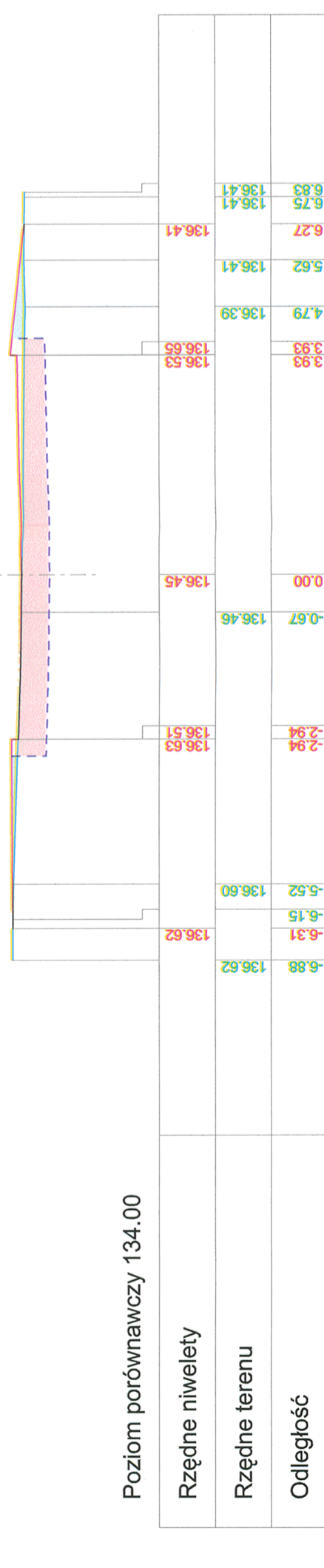
Objętość wykopu: 90.08
 Objętość nasypu: 0.96
 Powierzchnia wykopu: 3.41
 Powierzchnia nasypu: 0.12

0+020.00



Objętość wykopu: 68.65
 Objętość nasypu: 4.50
 Powierzchnia wykopu: 3.42
 Powierzchnia nasypu: 0.37

0+040.00



UMOWA NR PR.11342/ 3004		HAL-SAN	
ZAKŁAD PROJEKTOWY		HALSKI ZBIGNIEW	
OBIEKT	BUDOWA DRÓG NA OSIEDLI KWATOWYM W KĄTACH WROCŁAWSKICH	NR RYS.	11
RYSUJĄCY	PRZEKROJE POPRZECZNE	NR ARCH.	S - 2
STADIUM	PROJEKT WYKONAWCZY	PROJEKT WYKONAWCZY	
NAZWIŚCIE	PROJEKTANTA	SPECJALNOŚĆ	NR UPR. ARCH.
PROJEKTANT	B. Z. 2019	KONSTR. BUD.	
MER. INŻENIERIA		SPRAWOZDAWCY	
MER. INŻ. TERENOWA			
MER. INŻ. DROGI			
MER. INŻ. WYKONAWCZY			
SKALA	1:100		