

PROJEKT ZAGOSPODAROWANIA

SKALA 1:500 Rys.nr 2/PZ

ŁĄCZY RYSUNEK NR 1/PZ



legenda

-  CHODNIK szer- 2,00 m
-  CHODNIK szer- 1,5 m
-  ZATOKA szer- 3,00 m
-  ZJAZD
-  ODWODNIENIE ACODRAIN
-  ŚCIEK Z KOSTKI BET.16X16CM
-  PAS DO REGULACJI s= 1,00m

>>MARBUD ZBP<<		
53-534 WROCLAW , ul. ZIELIŃSKIEGO nr 26/17		
INWESTOR:	DOLNOŚLĄSKA SŁUŻBA DRÓG I KOLEI ul. Krakowska 28, Wrocław	STADIUM P.B.
TYTUŁ RYS	PROJEKT ZAGOSPODAROWANIA część drogowa	BRANZA DROGOWA
PROJEKTOWAŁ	mgr inż. Marek Jakób upr.nr 17/96/UW w specjalności konstrukcyjno-budowlanej bez ograniczeń	SKALA 1: 500
Adres inwestycji:	KROBIELOWICE, droga krajowa nr 346	NR RYS 2/PZ

MAREK JAKÓB
mgr inż. budownictwa
Upr. nr GPINB - R/7342/273/96
do projektowania i nadzoru w specjalności
konstrukcyjno-budowlanej bez ograniczeń
53-534 Wrocław, ul. ZIELIŃSKIEGO nr 26/17

STAROSTWA POWIATU WROCŁAWSKIEGO
Powiatowy Zakład Katastralny we Wrocławiu
ul. Świdnicka 10, 50-100 Wrocław
tel. 71 37 41 000
www.zkad.kat.wroclaw.pl

PROJEKTOWAŁ: mgr inż. Marek Jakób
ul. Zielńskiego 26 m. 17, 53-534 Wrocław
tel. 71 37 41 000
www.marbudzbp.pl

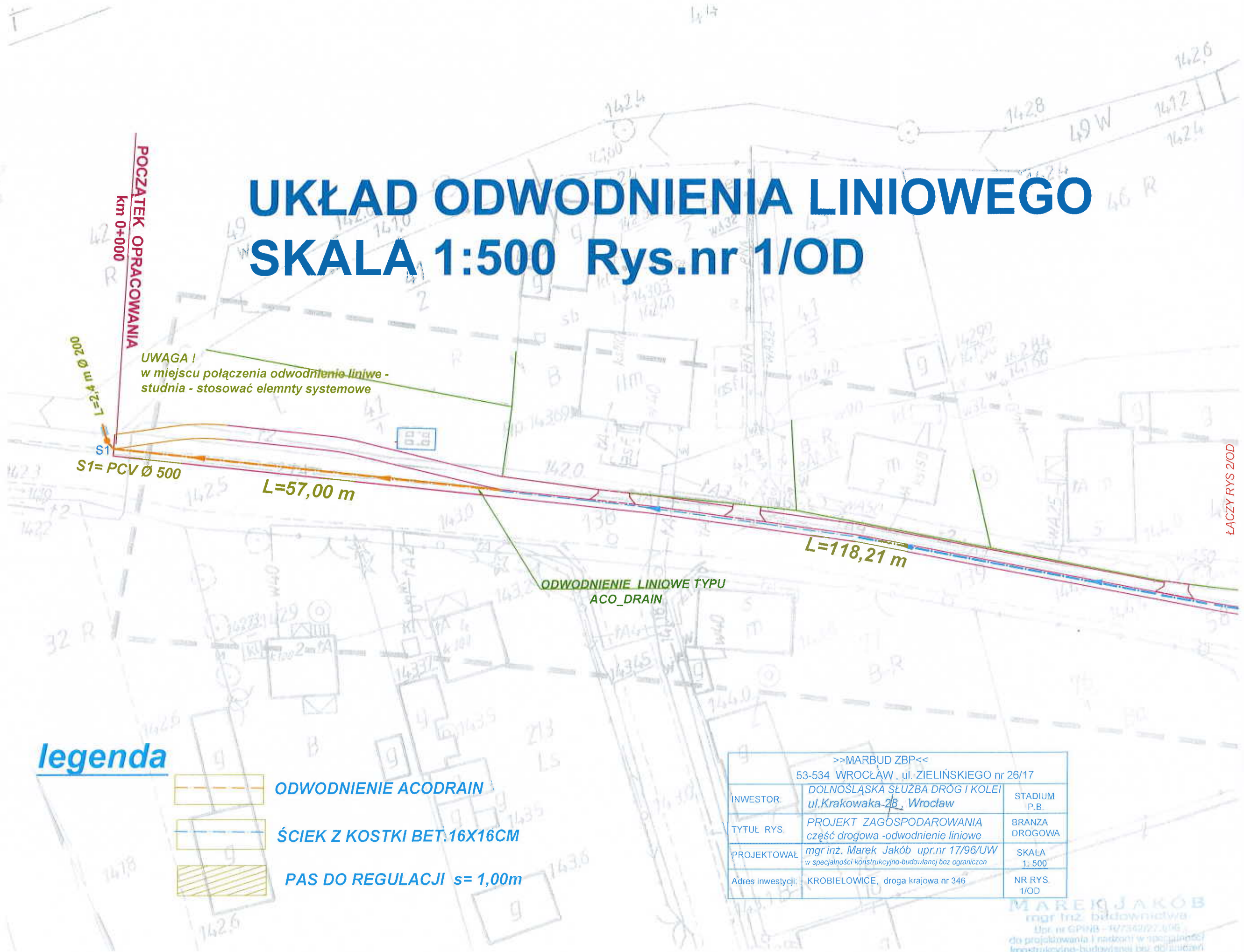
woj. dolnośląskie
powiat wrocławski
miasto Wrocław
ul. Kobielowice

MAPA DO CELOW PROJEKTOWYCH
SKALA 1:500

DZ. 16489/2011

nr sekcji: 462.224.102
463.113.081

UKŁAD ODWODNIENIA LINIOWEGO SKALA 1:500 Rys.nr 1/OD



POCZĄTEK OPRACOWANIA
km 0+000

UWAGA!
w miejscu połączenia odwodnienia liniowe - studnia - stosować elementy systemowe




S1 = PCV Ø 500

L = 57,00 m

L = 118,21 m

ODWODNIENIE LINIOWE TYPU ACO_DRAIN

legenda

-  ODWODNIENIE ACODRAIN
-  ŚCIEK Z KOSTKI BET. 16X16CM
-  PAS DO REGULACJI s = 1,00m

>>MARBUD ZBP<< 53-534 WROCŁAW, ul. ZIELIŃSKIEGO nr 26/17		
INWESTOR:	DOLNOŚLĄSKA SŁUŻBA DRÓG I KOLEI ul. Krakowska 28, Wrocław	STADIUM P.B.
TYTUŁ RYS.	PROJEKT ZAGOSPODAROWANIA część drogowa -odwodnienie liniowe	BRANŻA DROGOWA
PROJEKTOWAŁ:	mgr inż. Marek Jakób upr.nr 17/96/UW w specjalności konstrukcyjno-budowlanej bez ograniczeń	SKALA 1: 500
Adres inwestycji:	KROBIELOWICE, droga krajowa nr 346	NR RYS. 1/OD

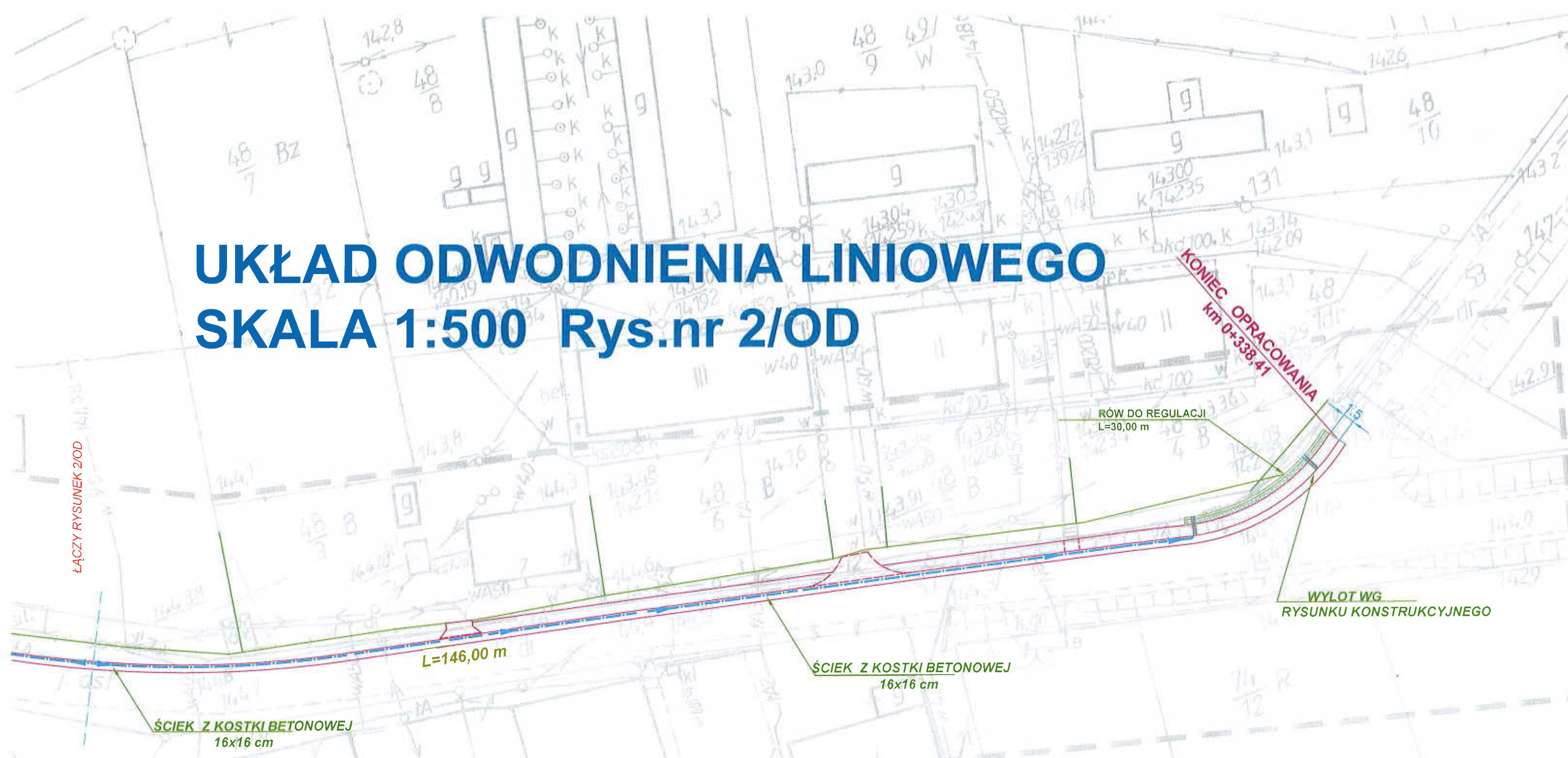
MAREK JAKÓB
mgr inż. budownictwa
Upr. nr GPNB - R/7342/27.006
do projektowania i nadzoru w specjalności
konstrukcyjno-budowlanej bez ograniczeń
53-534 Wrocław, ul. Zielńskiego 26 m. 17

ŁĄCZY RYS 2/OD




UKŁAD ODWODNIENIA LINIOWEGO

SKALA 1:500 Rys.nr 2/OD

ŁĄCZY RYSUNEK 2/OD



legenda

-  ODWODNIENIE ACODRAIN
-  ŚCIEK Z KOSTKI BET. 16X16CM
-  PAS DO REGULACJI s= 1,00m

>>MARBUD ZBP<< 53-534 WROCLAW , ul. ZIELIŃSKIEGO nr 26/17		
INWESTOR:	DOLNOŚLĄSKA SŁUŻBA DRÓG I KOLEI ul. Krakowska 28, Wrocław	STADIUM P.B.
TYTUŁ RYS.	PROJEKT ZAGOSPODAROWANIA część drogowa -odwodnienie liniowe	BRANZA DROGOWA
PROJEKTOWAŁ	mgr inż. Marek Jakób upr.nr 17/96/UW w specjalności konstrukcyjno-budowlanej bez ograniczeń	SKALA 1: 500
Adres inwestycji:	KROBIELOWICE. droga krajowa nr 346	NR RYS 2/OD

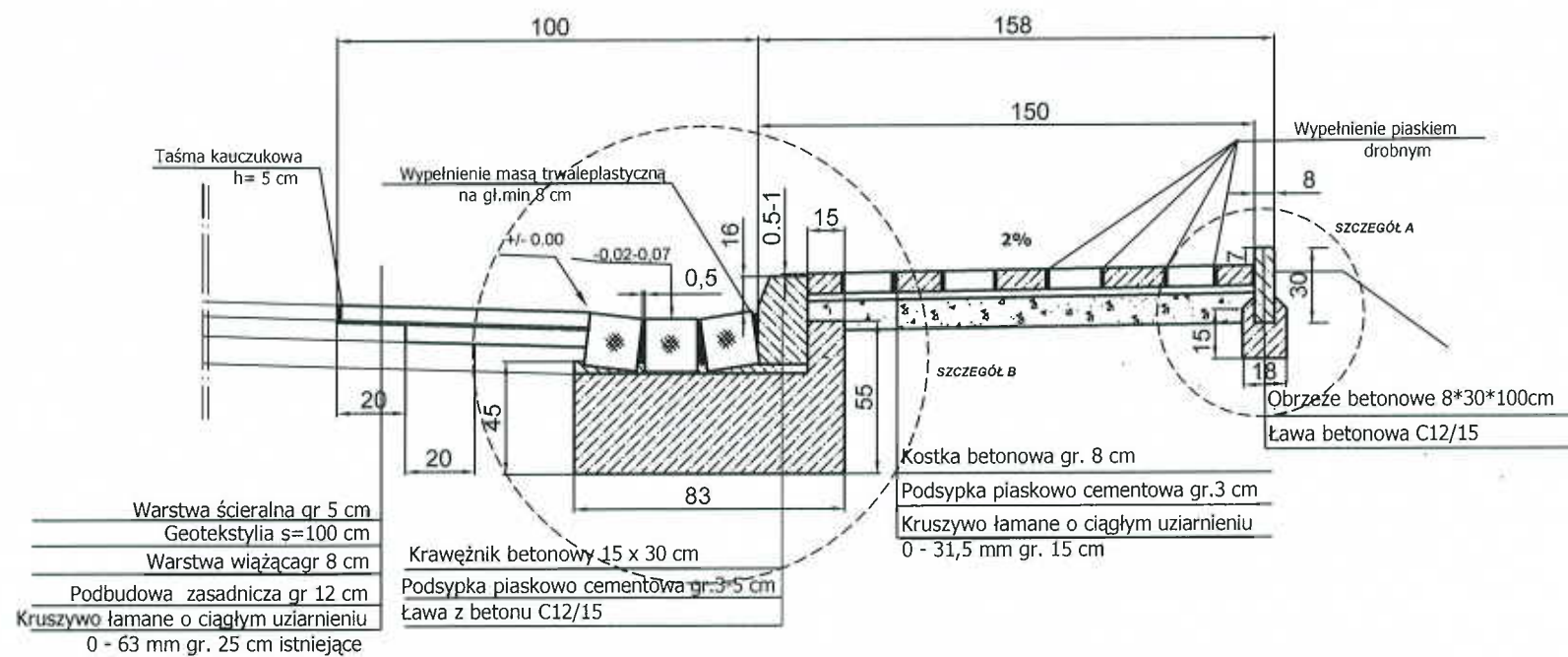
MAREK JAKÓB
mgr inż. budownictwa
Upr. nr GPINB - R/7342/273/96
do projektowania i nadzoru w specjalności
konstrukcyjno-budowlanej bez ograniczeń
53-534 Wrocław, ul. ZIELIŃSKIEGO 26/17

PRZEKRÓJ KONSTRUKCYJNY A-A CHODNIK

RYS. nr 1/K Skala 1 : 30

JEZDNIĄ DROGI
WOJEWODZKIEJ

CHODNIK



>> MARBUD ZBP <<		
53-534 WROCLAW , ul. ZIELIŃSKIEGO nr 26/17		
INWESTOR:	DOLNOŚLĄSKA SŁUŻBA DRÓG I KOLEI ul. Krakowaka 28, Wrocław	STADIUM DOKUMENTACJI
INWESTOR: ZASTĘPCZY	GMINA KĄTY WROCLAWSKIE ul. RYNEK_RATUSZ 1, Katy Wr.	PROJEKT BUDOWLANY
TYTUŁ RYS.	PROJEKT ZAGOSPODAROWANIA część drogowa	BRANŻA DROGOWA
PROJEKTOWAŁ	mgr inż. Marek Jakób upr.nr 17/96/UW w specjalności konstrukcyjno-budowlanej bez ograniczeń	SKALA 1: 30
Adres inwestycji:	KROBIELOWICE, droga krajowa nr 346	NR RYS. 1/K
PRAWA AUTORSKIE ZASTRZEŻONE. KOPIOWANIE BEZ ZGODY PROJEKTANTA ZABRONIONE PRZED PRZYSTAPIENIEM DO PRAC WSZYSTKIE WYMIARY NALEŻY SPRAWDZIĆ W NATURZE. W PRZYPADKU NIEZGODNOŚCI NALEŻY SKONSULTOWAĆ Z PROJEKTANTEM		

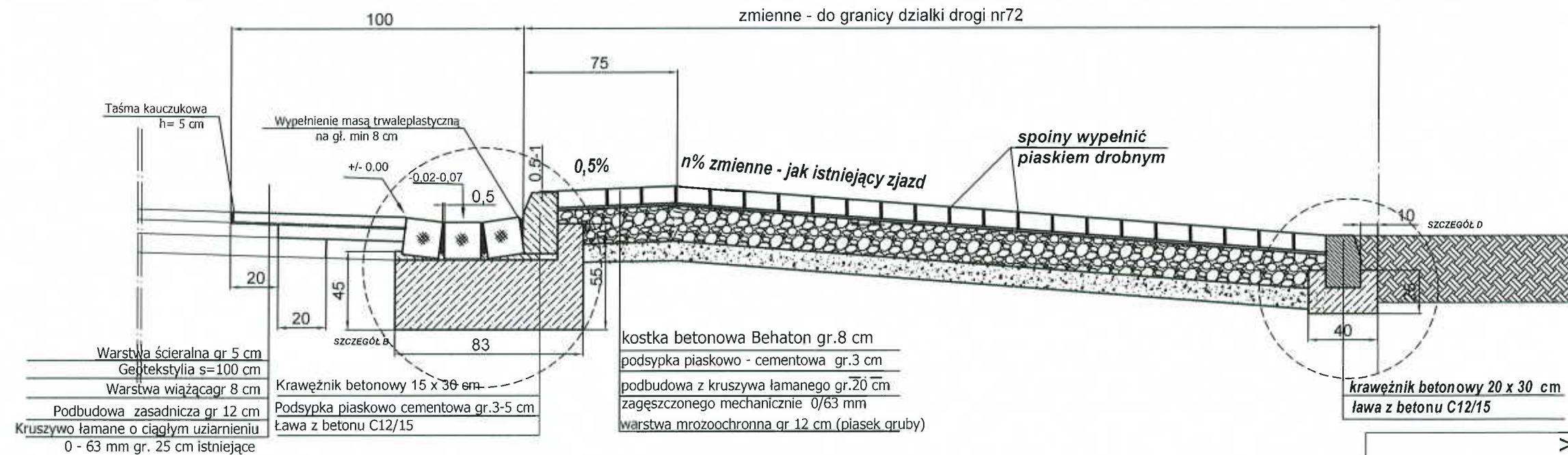
MAREK JAKÓB
mgr inż. budownictwa
Upr. nr GPiNB - R/7342/273/05
do projektowania i nadzoru w
konstrukcyjno-budowlanej
3-534 Wrocław

PRZEKRÓJ KONSTRUKCYJNY C-C ZJAZD

RYS. nr 3/K Skala 1 : 30

JEZDNI DROGI
WOJEWODZKIEJ

ZJAZD INDYWIDUALNY / PUBLICZNY



>> MARBUD ZBP <<

53-534 WROCŁAW, ul. ZIELIŃSKIEGO nr 26/17

INWESTOR:	DOLNOŚLĄSKA SŁUŻBA DRÓG I KOLEI ul. Krakowska 28, Wrocław	STADIUM DOKUMENTACJI
INWESTOR: ZASTĘPCZY	GMINA KĄTY WROCŁAWSKIE ul. RYNEK_RATUSZ 1, Kąty Wr.	PROJEKT BUDOWLANY
TYTUŁ RYS.	PROJEKT ZAGOSPODAROWANIA część drogowa	BRANŻA DROGOWA
PROJEKTOWAŁ	mgr inż. Marek Jakób upr.nr 17/96/UW w specjalności konstrukcyjno-budowlanej bez ograniczeń	SKALA 1: 30
Adres inwestycji:	KROBIELOWICE, droga krajowa nr 346	NR RYS. 3/K

PRAWA AUTORSKIE ZASTRZEŻONE. KOPIOWANIE BEZ ZGODY PROJEKTANTA ZABRONIONE PRZED PRZYSTĄPIENIEM DO PRAC WSZYSTKIE WYMIARY NALEŻY SPRAWDZIĆ W NATURZE. W PRZYPADKU NIEZGODNOŚCI NALEŻY SKONSULTOWAĆ Z PROJEKTANTEM

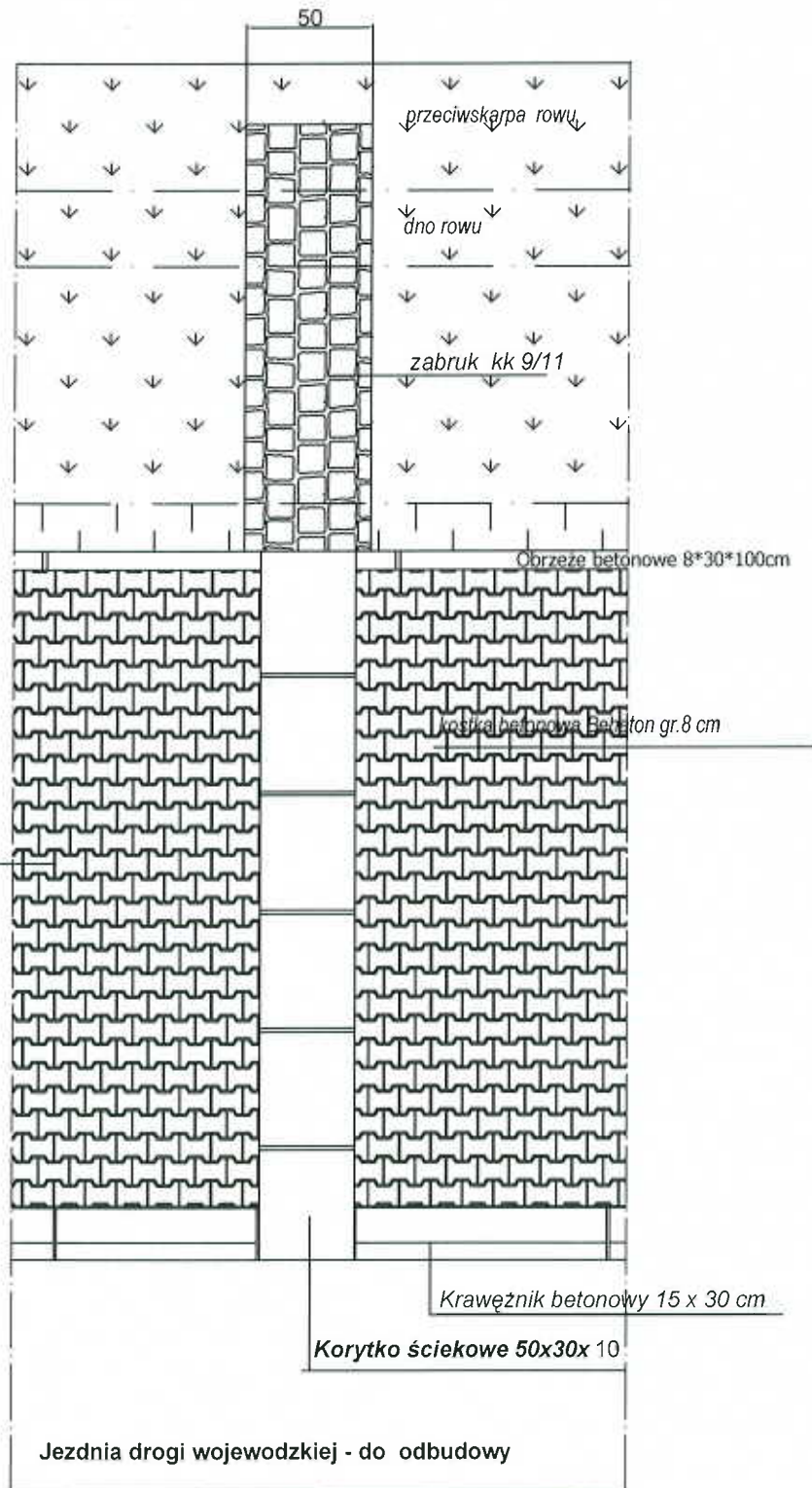
MAREK JAKÓB
mgr inż. budowlana
Upr. nr GPiNB - IV7342/273/95
do projektowania i nadzoru w specjalności
konstrukcyjno-budowlanej bez ograniczeń
53-534 Wrocław, ul. ZIELIŃSKIEGO nr 26/17

SZCZEGÓŁY KONSTRUKCYJNE ODWODNIENIE

RYS. nr 5/K Skala 1 : 30

WIDOK Z GÓRY

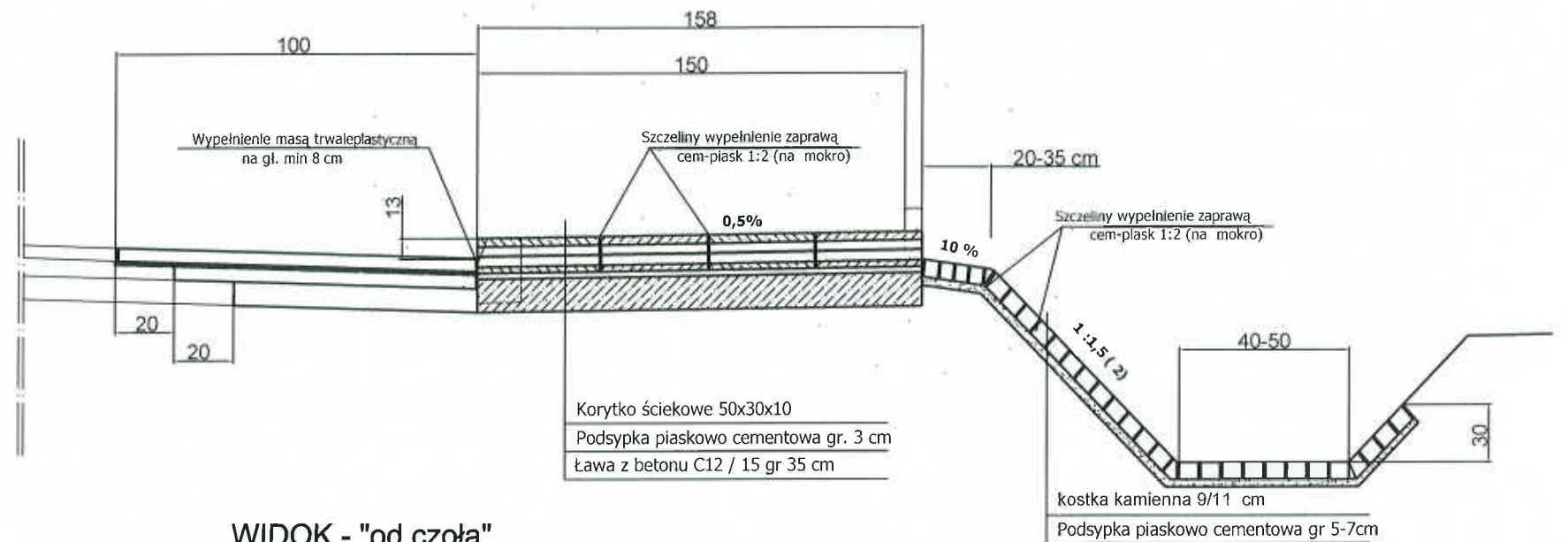
PRZEKRÓJ



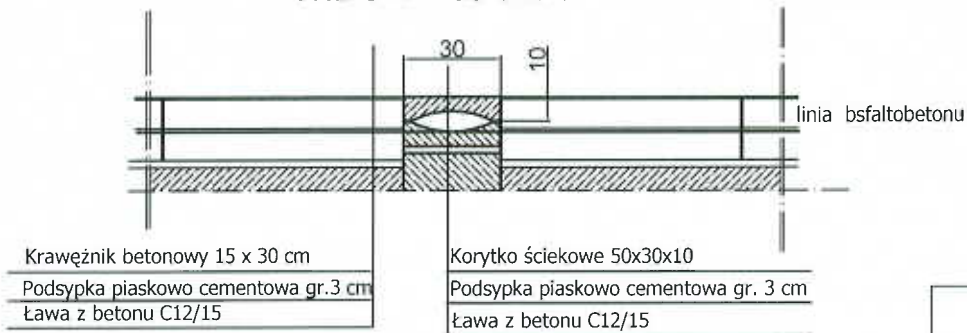
JEZDNIĄ DROGI
WOJEWODZKIEJ

CHODNIK

ISTNIEJĄCY RÓW DROGOWY



WIDOK - "od czoła"



>> **MARBUD ZBP** <<

53-534 WROCLAW, ul. ZIELIŃSKIEGO nr 26/17

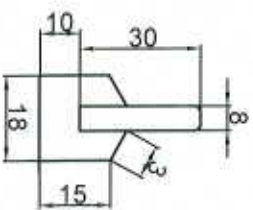
INWESTOR:	DOLNOŚLĄSKA SŁUŻBA DRÓG I KOLEI ul. Krakowska 28, Wrocław	STADIUM DOKUMENTACJI
INWESTOR: ZASTĘPCZY	GMINA KĄTY WROCLAWSKIE ul. RYNEK_RATUSZ 1, Katy Wr.	PROJEKT BUDOWLANY
TYTUŁ RYS.	ODWODNIENIE PRZEKRÓJ KONSTRUKCYJNY	BRANŻA DROGOWA
PROJEKTOWAŁ	<i>mgr inż. Marek Jakób upr.nr 17/96/UW</i> w specjalności konstrukcyjno-budowlanej bez ograniczeń	SKALA 1: 30
Adres inwestycji:	KROBIELOWICE, droga krajowa nr 346	NR RYS. 5/K

PRAWA AUTORSKIE ZASTRZEŻONE. KOPIOWANIE BEZ ZGODY PROJEKTANTA ZABRONIONE PRZED PRZYSTĄPIENIEM DO PRAC WSZYSTKIE WYMIARY NALEŻY SPRAWDZIĆ W NATURZE. W PRZYPADKU NIEZGODNOŚCI NALEŻY SKONSULTOWAĆ Z PROJEKTANTEM.

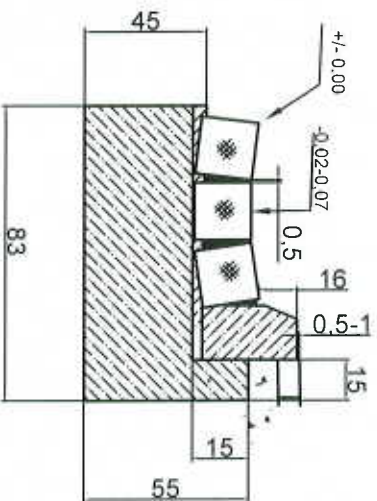
MAREK JAKÓB
mgr inż. budownictwa
Upr. nr GPiNB - R/7342/273/96
do projektowania i nadzoru w specjalności
konstrukcyjno-budowlanej bez ograniczeń
53-534 Wrocław, ul. Ziełińskiego 26 m. 17

SZCZEGÓŁY KONSTRUKCYJNE ODWODNIENIE

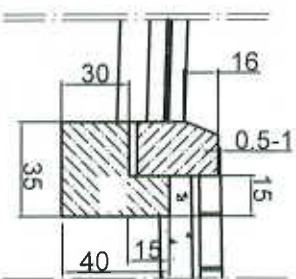
RYS. nr 6 /K Skala 1 : 20



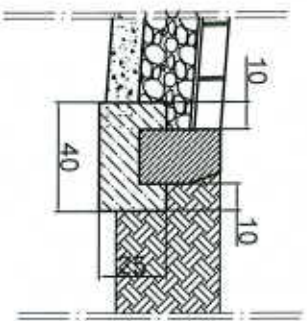
SZCZEGÓŁ A



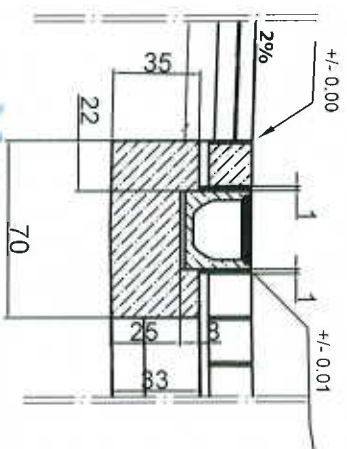
SZCZEGÓŁ B



SZCZEGÓŁ C



SZCZEGÓŁ D



SZCZEGÓŁ E

MAREK JAKÓB
mgr inż. budowlanictwa
Ust. nr GPiNB - R/7342/273/96
do projektowania i nadzoru w specjalności
konstrukcyjno-budowlanej bez ograniczeń
53-534 Wrocław, ul. Zielińskiego 26 m. 17

>> **MARBUD ZBP** <<

53-534 WROCLAW, ul. ZIELIŃSKIEGO nr 26/17

INWESTOR:	DOLNOŚLĄSKA SŁUŻBA DRÓG I KOLEI ul. Krakowaka 28, Wrocław	STADIUM DOKUMENTACJI
INWESTOR: ZASTĘPCZY	GMINA KĄTY WROCLAWSKIE ul. RYNEK RATUSZ 1, Kąty Wr.	PROJEKT BUDOWLANY
TYTUŁ RYS.	SZCZEGÓŁY KONSTRUKCYJNE	BRANŻA DROGOWA
PROJEKTOWAŁ	mgr inż. Marek Jakób upr. nr 17/96/UW w specjalności konstrukcyjno-budowlanej bez ograniczeń	SKALA 1:30
Adres inwestycji:	KROBIELOWICE, droga krajowa nr 346	NR RYS. 6/K
PRAWA AUTORSKIE ZASTRZEŻONE. KOPIOWANIE BEZ ZGODY PROJEKTANTA ZABRONIONE PRZED PRZYSTĄPIENIEM DO PRAC WSZYSTKIE WYMIARY NALEŻY SPRAWDZIĆ W NATURZE. W PRZYPADKU NIEZGODNOŚCI NALEŻY SKONSULTOWAĆ Z PROJEKTANTEM		