



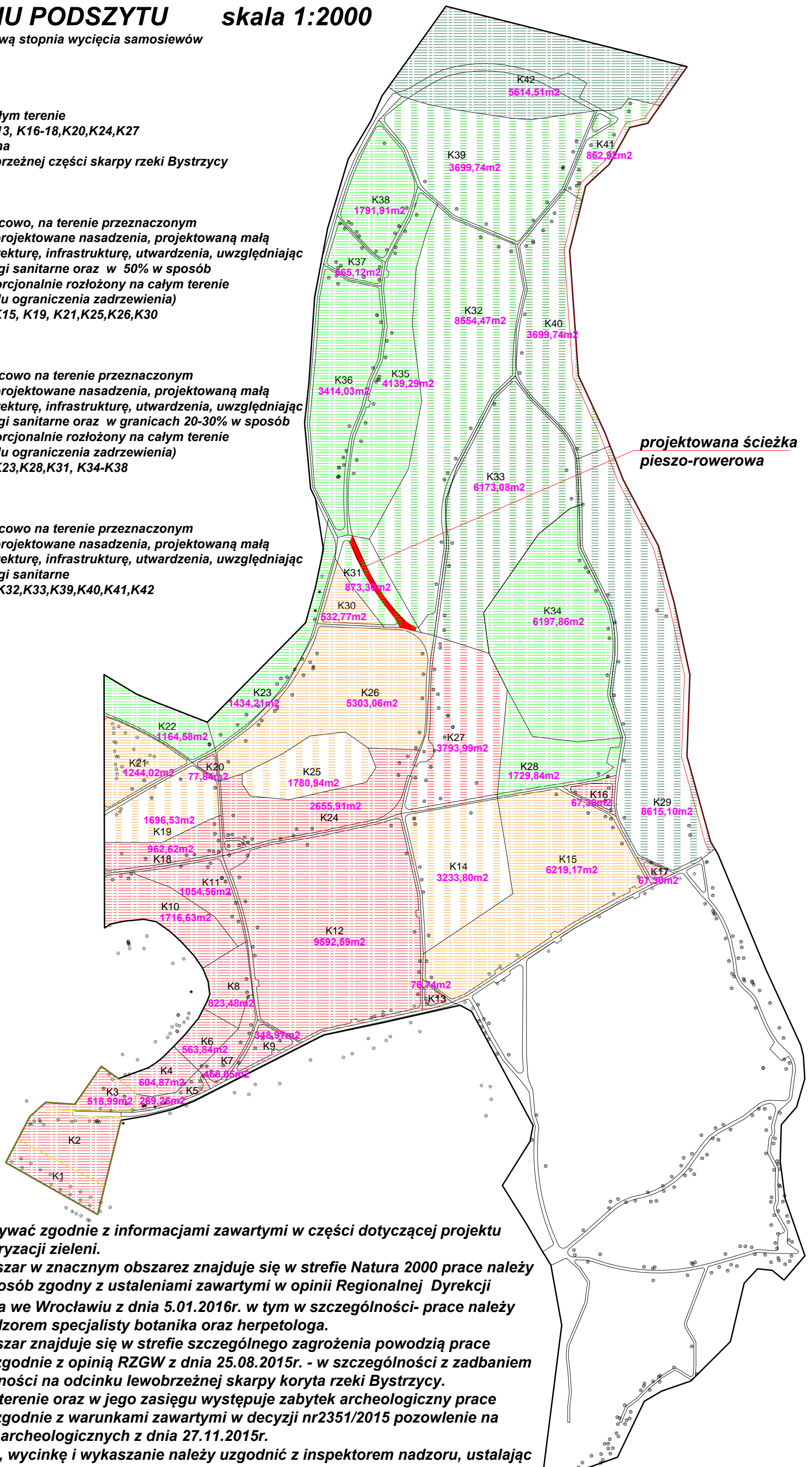


POGLĄDOWE ZESTAWIENIE OBSZARÓW Z PLANOWANYMI PRACAMI PRZY WYCIĘCIU PODSZYTU skala 1:2000

z orientacyjną skalą procentową stopnia wycięcia samosiewów

-  100% na całym terenie K3-K13, K16-18, K20, K24, K27 oraz na lewobrzeżnej części skarpy rzeki Bystrzycy
-  50% miejscowo, na terenie przeznaczonym pod projektowane nasadzenia, projektowaną małą architekturę, infrastrukturę, utwardzenia, uwzględniając zabiegi sanitarne oraz w 50% w sposób proporcjonalnie rozłożony na całym terenie (w celu ograniczenia zadrzewienia) K14, K15, K19, K21, K25, K26, K30
-  20-30% miejscowo na terenie przeznaczonym pod projektowane nasadzenia, projektowaną małą architekturę, infrastrukturę, utwardzenia, uwzględniając zabiegi sanitarne oraz w granicach 20-30% w sposób proporcjonalnie rozłożony na całym terenie (w celu ograniczenia zadrzewienia) K22, K23, K28, K31, K34-K38
-  2-5% miejscowo na terenie przeznaczonym pod projektowane nasadzenia, projektowaną małą architekturę, infrastrukturę, utwardzenia, uwzględniając zabiegi sanitarne K29, K32, K33, K39, K40, K41, K42



Uwagi:

1. Prace należy wykonywać zgodnie z informacjami zawartymi w części dotyczącej projektu zieleni oraz inwentaryzacji zieleni.
2. Z uwagi na to, iż obszar w znacznym obszarze znajduje się w strefie Natura 2000 prace należy wykonywać w sposób zgodny z ustaleniami zawartymi w opinii Regionalnej Dyrekcji Ochrony Środowiska we Wrocławiu z dnia 5.01.2016r. w tym w szczególności- prace należy wykonywać pod nadzorem specjalisty botanika oraz herpetologa.
3. Z uwagi na to, iż obszar znajduje się w strefie szczególnego zagrożenia powodzią prace należy wykonywać zgodnie z opinią RZGW z dnia 25.08.2015r. - w szczególności z zadbaniem o wykaszanie roślinności na odcinku lewobrzeżnej skarpy koryta rzeki Bystrzycy.
4. Z uwagi na to, iż na terenie oraz w jego zasięgu występuje zabytek archeologiczny prace należy wykonywać zgodnie z warunkami zawartymi w decyzji nr2351/2015 pozwolenie na prowadzenie badań archeologicznych z dnia 27.11.2015r.
5. Każdorazowo cięcia, wycinkę i wykaszanie należy uzgodnić z inspektorem nadzoru, ustalając elementy do zachowania.