

**UCHWAŁA NR XXXVII/488/17
RADY MIEJSKIEJ W KĄTACH WROCŁAWSKICH**

z dnia 28 grudnia 2017 r.

w sprawie uchwalenia miejscowego planu zagospodarowania przestrzennego miasta Kąty Wrocławskie, dla terenów w rejonie autostrady A4.

Na podstawie art. 18 ust. 2 pkt 5 ustawy z dnia 8 marca 1990r. o samorządzie gminnym (tj. Dz. U. z 2017r., poz. 1875) oraz art. 20 ustawy z dnia 27 marca 2003r. o planowaniu i zagospodarowaniu przestrzennym (tj. Dz. U. z 2017 r, poz. 1073 ze zm.), w związku z uchwałą Rady Miejskiej w Kątach Wrocławskich nr XXII/294/16 z dnia 29 września 2016r. w sprawie przystąpienia do sporządzania miejscowego planu zagospodarowania przestrzennego miasta Kąty Wrocławskie, dla terenów w rejonie autostrady A4, po stwierdzeniu, że projekt planu nie narusza ustaleń studium uwarunkowań i kierunków zagospodarowania przestrzennego gminy Kąty Wrocławskie przyjętego uchwałą nr VII/57/15 z dnia 30 kwietnia 2015r., Rada Miejska w Kątach Wrocławskich uchwała, co następuje:

**Rozdział 1.
Ustalenia ogólne**

§ 1. 1. Uchwała się miejscowy plan zagospodarowania przestrzennego miasta Kąty Wrocławskie, dla terenów w rejonie autostrady A4, zwany dalej planem, w granicach określonych na rysunku planu.

2. Integralną częścią planu jest rysunek w skali 1:1000, stanowiący załącznik nr 1 do niniejszej uchwały.

3. Załącznikami do niniejszej uchwały są:

- 1) rozstrzygnięcie o sposobie rozpatrzenia uwag wniesionych do projektu planu, które stanowi załącznik nr 2.
- 2) rozstrzygnięcie w sprawie sposobu realizacji inwestycji z zakresu infrastruktury technicznej, które należą do zadań własnych gminy oraz zasadach ich finansowania, zgodnie z przepisami o finansach publicznych, które stanowi załącznik nr 3
4. W planie nie określa się:
 - 1) ochrony dziedzictwa kulturowego i zabytków, w tym krajobrazów kulturowych oraz dóbr kultury współczesnej, ze względu na brak zabytków, krajobrazów kulturowych i dóbr kultury współczesnej,
 - 2) granic i sposobów zagospodarowania terenów górniczych, obszarów szczególnego zagrożenia powodzią, obszarów osuwania się mas ziemnych oraz krajobrazów priorytetowych ze względu na brak takich terenów,
 - 3) sposobu i terminu tymczasowego zagospodarowania, urządzania i użytkowania terenów, ze względu na brak potrzeby takiego zagospodarowania.

§ 2. Oznaczenia stosowane w uchwale oznaczają:

- 1) nieprzekraczalna linia zabudowy – linia ograniczająca teren, na którym dopuszcza się wznoszenie budynków oraz określonych w ustaleniach planu rodzajów budowli naziemnych, nie będących budowlami infrastruktury technicznej; linia ta nie dotyczy części podziemnych obiektów budowlanych i urządzeń budowlanych, o ile ustalenia planu nie stanowią inaczej; elementy budynków tj. okapy, gzymsy, balkony, wiatrołapy, wykusze, loggie, zadaszenia nad wejściem, galerie, tarasy, schody zewnętrzne, pochylnie, rampy mogą przekroczyć tą linię o nie więcej niż 1,5m;
- 2) przepisy odrębne – należy przez to rozumieć przepisy ustaw wraz z aktami wykonawczymi,
- 3) przeznaczenie terenu – kategorie form zagospodarowania lub użytkowania lub grupy tych kategorii, które są określone na danym terenie lub w obiekcie,
- 4) przeznaczenie podstawowe terenu – jest to część przeznaczenia terenu lub obiektu, która dominuje (przeważa) w danym terenie lub obiekcie w sposób określony w ustaleniach planu,
- 5) przeznaczenie uzupełniające terenu – jest to część przeznaczenia terenu lub obiektu, która może występować łącznie z przeznaczeniem podstawowym w sposób określony w ustaleniach planu, przy czym dopuszcza się nie realizowanie przeznaczenia uzupełniającego,
- 6) teren – część obszaru wyznaczona na rysunku planu liniami rozgraniczającymi i oznaczona symbolem,

- 7) zabudowa przemysłowa – zabudowa służąca prowadzeniu działalności gospodarczej z zakresu produkcji, przetwórstwa lub montażu, magazynowania i składowania, hurtowni, produkcji rolnej i obsługi rolnictwa, logistyki, handlu hurtowego lub detalicznego, w tym sprzedaży paliw wraz z towarzyszącymi obiektami usługowymi, administracyjnymi, biurowymi, socjalnymi,
- 8) zabudowa usługowa – zabudowa służąca prowadzeniu działalności z zakresu handlu o powierzchni sprzedaży do 2000m², gastronomii, hotelarstwa, sportu, administracji i obsługi biurowej, rzemiosła, kultury, opieki zdrowotnej lub weterynaryjnej, z wyłączeniem usług dla których określono ograniczenia poziomu hałasu (szpital, dom opieki społecznej, zabudowa związana ze stałym lub czasowym pobytem dzieci i młodzieży, obiekty związane z rekreacją i wypoczynkiem),
- 9) infrastruktura techniczna – rozumie się przez to wszystkie sieci uzbrojenia technicznego oraz obiekty im towarzyszące.

Rozdział 2.

Ustalenia dla całego obszaru objętego planem

§ 3. 1. Następujące oznaczenia graficzne na rysunku planu są obowiązującymi ustaleniami planu:

- 1) granica obszaru objętego planem,
- 2) linie rozgraniczające tereny o różnym przeznaczeniu lub różnych zasadach zagospodarowania,
- 3) symbole określające przeznaczenie terenów,
- 4) nieprzekraczalna linie zabudowy.

2. Pozostałe oznaczenia graficzne mają charakter informacyjny.

§ 4. Ustala się następujące przeznaczenia terenów i odpowiadające im symbole:

- 1) teren zabudowy przemysłowej / teren zabudowy usługowej – P/U,
- 2) teren wód powierzchniowych śródlądowych – WS,
- 3) teren drogi publicznej - autostrada – KD-A,
- 4) teren drogi publicznej - lokalna – KD-L,
- 5) teren drogi publicznej - dojazdowa – KD-D.

§ 5. Obowiązują następujące ustalenia dotyczące ochrony i kształtowania ładu przestrzennego oraz zasady kształtowania krajobrazu:

- 1) lokalizacja obiektów budowlanych na działce zgodnie z przepisami techniczno – budowlanymi oraz ustalonymi w planie liniami zabudowy,
- 2) na każdym terenie dopuszcza się lokalizację urządzeń budowlanych,
- 3) dopuszcza się lokalizację inwestycji celu publicznego, o których mowa w przepisach odrębnych.

§ 6. Obowiązują następujące ustalenia dotyczące ochrony środowiska, przyrody i krajobrazu:

- 1) ochrona Głównego Zbiornika Wód Podziemnych Nr 319 Subzbiornik Prochowice-Środa Śląska zgodnie z przepisami odrębnymi,
- 2) dotrzymanie standardów ochrony środowiska, określonych w przepisach odrębnych,
- 3) wykonanie dróg, placów postojowych i do zawracania samochodów należy przeprowadzić w sposób uniemożliwiający przenikanie zanieczyszczeń ropopochodnych i innych do podłoża i wód gruntowych,
- 4) powierzchnie niezabudowane i nieutwardzone przeznaczyć na różne formy zieleni.

§ 7. Obowiązują następujące ustalenia dotyczące szczegółowych zasad i warunków scalania i podziału nieruchomości:

- 1) nie wyznacza się obszarów, dla których wymagane jest dokonanie scalania i podziału nieruchomości, jednakże na obszarze objętym planem dopuszcza się scalanie i podział nieruchomości,
- 2) dla terenu 1.P/U ustala się:
 - a) powierzchnia działki nie może być mniejsza niż 5000m², z zastrzeżeniem lit. b,

- b) dla infrastruktury technicznej powierzchnia działki nie może być mniejsza niż $2m^2$,
 - c) szerokość frontu działki nie może być mniejsza niż 20m, z zastrzeżeniem lit. d,
 - d) dla infrastruktury technicznej szerokość frontu działki nie może być mniejsza niż 1m,
 - e) kąt położenia granicy działki w stosunku do pasa drogowego nie może być mniejszy niż 40° ,
- 3) dla pozostałych terenów nie ustala się minimalnej powierzchni działki, minimalnej szerokości frontu działki oraz kąta położenia granicy działki w stosunku do pasa drogowego ze względu na brak takiej potrzeby lub możliwości.

§ 8. Obowiązują następujące ustalenia dotyczące zasad modernizacji, rozbudowy i budowy systemów komunikacji:

- 1) dopuszcza się etapowanie budowy projektowanych i rozbudowy istniejących dróg w zakresie realizacji poszczególnych odcinków dróg oraz modernizacji ich parametrów,
- 2) obsługa komunikacyjna poszczególnych terenów odbywać się będzie poprzez istniejący i projektowany układ dróg z wyłączeniem autostrady,
- 3) dopuszcza się wydzielenie dróg wewnętrznych na terenie 1.P/U o szerokości nie mniejszej niż 12m, w przypadku wydzielania ślepej drogi wewnętrznej należy ją zakończyć placem manewrowym o wymiarach $24 \times 24m$, w miejscu włączenia drogi wewnętrznej do drogi publicznej należy wyznaczyć trójkąty widoczności o minimalnych wymiarach $10 \times 10m$,
- 4) lokalizacja miejsc parkingowych na terenie, na którym usytuowany jest obiekt, jakiemu te miejsca towarzyszą:
 - a) w przypadku zabudowy przemysłowej: 1 stanowisko postojowe na 2 zatrudnionych na jednej zmianie,
 - b) w przypadku zabudowy usługowej: 1 stanowisko postojowe na każde $40m^2$ powierzchni użytkowej,
- 5) lokalizacja miejsc parkingowych dla pojazdów zaopatrzonych w kartę parkingową analogicznie jak wskazano w przepisach odrębnych.

§ 9. Obowiązują następujące ustalenia dotyczące modernizacji, rozbudowy i budowy systemów infrastruktury technicznej:

- 1) w zakresie zasad modernizacji, rozbudowy i budowy systemów dystrybucyjnej infrastruktury technicznej:
 - a) sieci uzbrojenia technicznego terenu należy prowadzić w obrębie linii rozgraniczających dróg i innych terenów publicznych,
 - b) odstępowania od zasady, o której mowa w lit. a) dopuszcza się wyłącznie wtedy, gdy nie ma technicznej możliwości realizacji tego ustalenia,
 - c) dopuszcza się etapowanie budowy projektowanych i rozbudowy istniejących systemów infrastruktury technicznej,
 - d) dopuszcza się przebudowę sieci uzbrojenia terenu, w tym kolidującej z planowanym zainwestowaniem,
 - e) dopuszcza się wydzielenie działek przeznaczonych pod infrastrukturę techniczną, działki muszą mieć zapewniony dostęp do drogi publicznej a ich wielkość powinna odpowiadać potrzebom,
 - f) dopuszcza się możliwość realizacji infrastruktury technicznej, jako towarzyszącej inwestycjom na terenach własnych inwestorów,
- 2) zaopatrzenie w wodę:
 - a) z dystrybucyjnej sieci wodociągowej,
 - b) z indywidualnych ujęć wody,
 - c) dopuszcza się rozbudowę i przebudowę istniejących oraz budowę nowych dystrybucyjnych sieci wodociągowych,
- 3) odprowadzanie ścieków:
 - a) odprowadzenie ścieków do sieci kanalizacji sanitarnej lub przydomowych oczyszczalni ścieków lub zgodnie z przepisami odrębnymi,

- b) dopuszcza się rozbudowę i przebudowę istniejących oraz budowę nowych sieci kanalizacji sanitarnej,
 - c) ustala się oczyszczenie ścieków powstających w wyniku procesów technologicznych we własnym zakresie, przed ich odprowadzeniem do lokalnej sieci kanalizacji sanitarnej lub do zbiorników bezodpływowych,
- 4) odprowadzanie wód opadowych i roztopowych:
- a) odprowadzenie nie zanieczyszczonych wód opadowych i roztopowych:
 - systemem sieci kanalizacji deszczowej lub do innych odbiorników wód opadowych,
 - retencjonowanie lub rozsączanie na działce,
 - b) dopuszcza się odprowadzenie nie zanieczyszczonych wód opadowych i roztopowych do cieku „Rów Kątecki” pod warunkiem, zachowania ilości odpowiadającej naturalnemu spływowi powierzchniowemu z terenu przed inwestycją,
 - c) dopuszcza się budowę sieci kanalizacji deszczowej,
- 5) w zakresie melioracji: w przypadku wystąpienia kolizji funkcjonujących sieci i systemów drenarskich na terenach przeznaczonych pod zainwestowanie, sieci te i systemy drenarskie należy przebudować,
- 6) w zakresie zaopatrzenia w energię elektryczną:
- a) dostawa energii elektrycznej z istniejących i projektowanych stacji transformatorowych, za pomocą linii energetycznych napowietrzno-kablowych i kablowych, dystrybucyjnej sieci średniego i niskiego napięcia,
 - b) dopuszcza się modernizację i rozbudowę istniejących dystrybucyjnych sieci elektroenergetycznych w formie linii napowietrznych, kablowych, napowietrzno-kablowych średniego i niskiego napięcia wraz z przyłączami oraz budowę stacji transformatorowych,
 - c) dopuszcza się wykonanie stacji transformatorowych w zależności od sposobu zagospodarowania terenów jako wbudowane lub obiekty wolnostojące na wydzielonych działkach lub na terenie własnym inwestora, z zapewnieniem dogodnego do nich dojazdu, dopuszcza się usytuowanie budynku stacji transformatorowej w granicy działki,
- 7) ustala się zakaz lokalizacji elektrowni wiatrowych w tym wykorzystujących energię wiatru o mocy mikroinstalacji,
- 8) w zakresie zaopatrzenia w gaz:
- a) dopuszcza się zaopatrzenie w gaz z dystrybucyjnej sieci gazowej,
 - b) dopuszcza się rozbudowę i przebudowę istniejących oraz budowę nowych dystrybucyjnych sieci i przyłączy gazowych,
 - c) dopuszcza się indywidualne zbiorniki zaopatrzenia w gaz i związane z nimi instalacje,
- 9) w zakresie zaopatrzenia w ciepło:
- a) ustala się zaopatrzenie w ciepło w oparciu o zasilanie:
 - gazem,
 - energią elektryczną,
 - paliwami ciekłymi i stałymi,
 - z odnawialnych źródeł energii o mocy do 100kW,
 - b) obowiązuje stosowanie urządzeń o wysokiej sprawności spalania i niskim stopniu emisji zanieczyszczeń, zgodnie z przepisami odrębnymi i aktami prawa miejscowego,
- 10) w zakresie rozwoju systemu telekomunikacyjnego: ustala się rozbudowę i przebudowę istniejących oraz budowę nowych dystrybucyjnych sieci i przyłączy teletechnicznych, zgodnie z zapotrzebowaniem,
- 11) w zakresie gospodarki odpadami ustala się działania zgodnie z przepisami odrębnymi i aktami prawa miejscowego.

Rozdział 3. **Ustalenia dla terenów**

§ 10. 1. Dla terenu oznaczonego na rysunku planu symbolem 1.P/U ustala się następujące przeznaczenie:

- 1) podstawowe:
 - a) zabudowa przemysłowa,
 - b) zabudowa usługowa,
- 2) uzupełniające:
 - a) infrastruktura techniczna,
 - b) drogi wewnętrzne,
 - c) zieleń,
 - d) parkingi.

2. Na terenie, o którym mowa w ust. 1, ustala się następujące zasady kształtowania ładu przestrzennego, zabudowy oraz wskaźniki zagospodarowania terenu:

- 1) ustala się nieprzekraczalną linię zabudowy w odległości 3m, 6m, 50m od linii rozgraniczającej tereny oraz jak na rysunku planu,
- 2) ustala się maksymalną wysokość zabudowy: do 35m,
- 3) nie ustala się wymagań dotyczących form dachów, rodzajów ich pokrycia oraz ilości kondygnacji,
- 4) ustala się intensywności zabudowy: minimalną 0,01, maksymalną 5,0,
- 5) ustala się maksymalny wskaźnik powierzchni zabudowy do powierzchni działki: 90%,
- 6) ustala się minimalną powierzchnię biologicznie czynną na 10% powierzchni działki budowlanej,
- 7) ustala się minimalną powierzchnię nowo wydzielonych działek budowlanych przeznaczonych pod zabudowę przemysłową / zabudowę usługową na 5000m²,
- 8) wzdłuż „Rowu Kąteckiego” należy zapewnić dojazd dla pojazdów służących do wykonywania robót konserwacyjno - remontowych ciek.

§ 11. 1. Dla terenu oznaczonego na rysunku planu symbolem: 1.WS ustala się następujące przeznaczenie:

- 1) podstawowe: wody powierzchniowe śródlądowe („Rów Kątecki”),
- 2) uzupełniające:
 - a) infrastruktura techniczna,
 - b) budowle przeciwpowodziowe,
 - c) urządzenia wodne.

2. Na terenie, o którym mowa w ust. 1, ustala się następujące zasady kształtowania ładu przestrzennego, zabudowy oraz wskaźniki zagospodarowania terenu: zakazuje się wznoszenia budynków.

§ 12. 1. Dla terenu oznaczonego na rysunku planu symbolem: 1.KD-A ustala się następujące przeznaczenie:

- 1) podstawowe: droga publiczna - autostrada (część drogi krajowej - A4),
- 2) uzupełniające: infrastruktura techniczna.

2. Na terenie, o którym mowa w ust.1, obowiązują następujące zasady kształtowania ładu przestrzennego i przestrzeni publicznej, zabudowy i zagospodarowania terenu:

- 1) szerokość w liniach rozgraniczających od 18m do 30m oraz jak na rysunku planu,
- 2) dopuszcza się elementy ochrony akustycznej,
- 3) zagospodarowanie zgodnie z przepisami odrębnymi o drogach publicznych.

3. Teren, o którym mowa w ust. 1 wyznacza się do realizacji inwestycji celu publicznego.

§ 13. 1. Dla terenu oznaczonego na rysunku planu symbolem 1.KD-L ustala się następujące przeznaczenie:

- 1) podstawowe: droga publiczna - lokalna,
- 2) uzupełniająca: infrastruktura techniczna.

2. Na terenie, o którym mowa w ust. 1, ustala się następujące zasady kształtowania ładu przestrzennego i przestrzeni publicznej, zabudowy i zagospodarowania terenu:

- 1) szerokość w liniach rozgraniczających od 19m do 23m oraz jak na rysunku planu,
- 2) zagospodarowanie zgodnie z przepisami odrębnymi o drogach publicznych.

3. Teren, o którym mowa w ust. 1 wyznacza się do realizacji inwestycji celu publicznego.

§ 14. 1. Dla terenu oznaczonego na rysunku planu symbolem 1.KD-D ustala się następujące przeznaczenie:

- 1) podstawowe: droga publiczna – dojazdowa,
- 2) uzupełniająca: infrastruktura techniczna.

2. Na terenie, o którym mowa w ust. 1, ustala się następujące zasady kształtowania ładu przestrzennego i przestrzeni publicznej, zabudowy i zagospodarowania terenu:

- 1) szerokość w liniach rozgraniczających 15m oraz jak na rysunku planu,
- 2) zagospodarowanie zgodnie z przepisami odrębnymi o drogach publicznych.

3. Teren, o którym mowa w ust. 1 wyznacza się do realizacji inwestycji celu publicznego.

Rozdział 4. Ustalenia końcowe

§ 15. Na podstawie art. 36 ust. 4 ustawy z dnia 27 marca 2003r. o planowaniu i zagospodarowaniu przestrzennym ustala się dla terenów objętych planem następującą wielkość stawki procentowej:

- 1) dla terenu oznaczonego na rysunku planu symbolem 1.P/U, w wysokości 20%,
- 2) dla pozostałych terenów, w wysokości 1%.

§ 16. Wykonanie niniejszej uchwały powierza się Burmistrzowi Miasta i Gminy Kąty Wrocławskie.

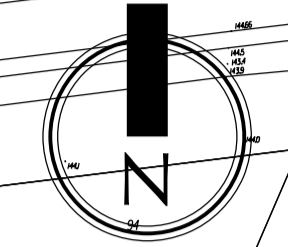
§ 17. Uchwała wchodzi w życie po upływie 14 dni od daty ogłoszenia w Dzienniku Urzędowym Województwa Dolnośląskiego.

Przewodniczący Rady
Miejskiej

Jarosław Wojciechowski

MIĘSCOWY PLAN ZAGOSPODAROWANIA PRZESTRZENNEGO MIASTA KĄTY WROCŁAWSKIE DLA TERENÓW W REJONIE AUTOSTRADY A4

ZAŁĄCZNIK NR 1 DO UCHWAŁY
RADY MIEJSKIEJ W KĄTACH WROCŁAWSKICH
NR 17/17 z 2017R.



SKALA 1:1000

1.WS

1.KD-A

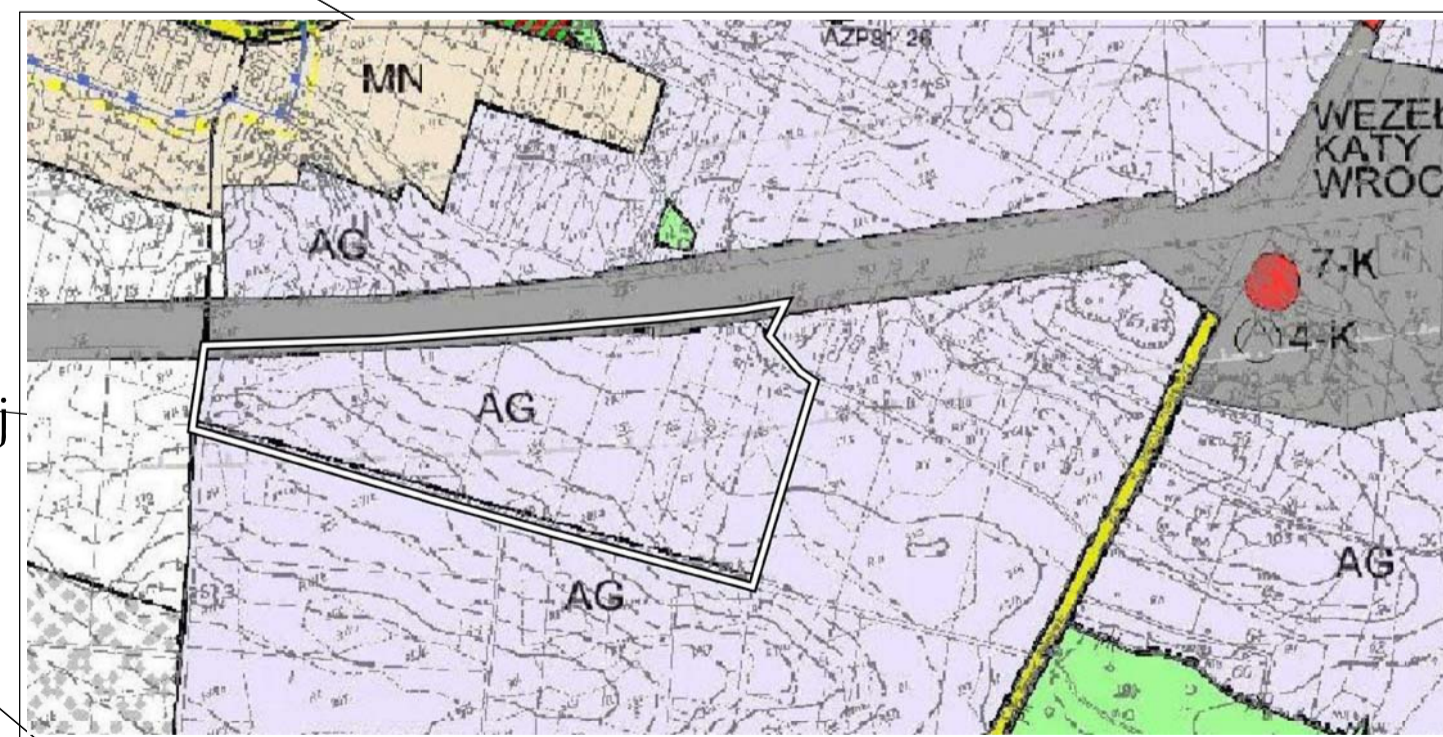
1.P/U

1.KD-D

Uchwała nr XXII/294/16 Rady Miejskiej w Kątach Wrocławskich z dnia 29 września 2016r w sprawie przystąpienia do sporządzenia miejscowego planu zagospodarowania przestrzennego miasta Kąty Wrocławskie, dla terenów w rejonie autostrady A4

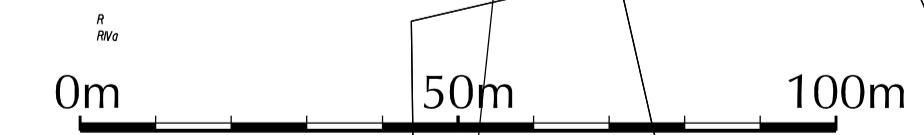
LEGENDA:

- Granica obszaru objętego planem - tożsąma z obszarem GZWP nr 319 Subzbiornik Prochowice-Środa Śląska
- Linia rozgraniczająca tereny o różnym przeznaczeniu lub różnych zasadach zagospodarowania
- Nieprzekraczalna linia zabudowy
- P/U Teren zabudowy przemysłowej / Teren zabudowy usługowej
- WS Teren wód powierzchniowych śródlądowych
- KD-A Teren drogi publicznej - autostrada
- KD-L Teren drogi publicznej - lokalna
- KD-D Teren drogi publicznej - dojazdowa



Studium uwarunkowań i kierunków zagospodarowania przestrzennego gminy Kąty Wrocławskie uchwała nr VII/57/15 Rady Miejskiej w Kątach Wrocławskich z dnia 30 kwietnia 2015r.

Powierzchnia planu: 19,38ha
Powierzchnia poszczególnych terenów
1.P/U: 15,81ha
1.WS: 0,39ha
1.KD-A: 1,89ha
1.KD-L: 0,17ha
1.KD-D: 1,12ha



Załącznik Nr 2 do uchwały Nr XXXVII/488/17
Rady Miejskiej w Kątach Wrocławskich
z dnia 28 grudnia 2017 r.

Rozstrzygnięcie o sposobie rozpatrzenia uwag do projektu planu

W nawiązaniu do art. 20 ust. 1 ustawy z dnia 27 marca 2003r. o planowaniu i zagospodarowaniu przestrzennym (tj. Dz. U. z 2017r., poz. 1073 ze zm.) Rada Miejska w Kątach Wrocławskich stwierdza, co następuje:

W trakcie wyłożenia projektu miejscowego planu zagospodarowania przestrzennego miasta Kąty Wrocławskie, dla terenów w rejonie autostrady A4, do publicznego wglądu (w okresie od 17.10.2017r. do 15.11.2017r.) oraz w terminie wyznaczonym na składanie uwag, ustalonym na dzień 29.11.2017r., nie złożono żadnej uwagi do wyłożonego do publicznego wglądu projektu planu. W związku z powyższym nie rozstrzyga się o sposobie rozpatrzenia nieuwzględnionych uwag do projektu miejscowego planu zagospodarowania przestrzennego miasta Kąty Wrocławskie, dla terenów w rejonie autostrady A4, ze względu na brak takich uwag.

Przewodniczący Rady
Miejskiej

Jarosław Wojciechowski

Załącznik Nr 3 do Uchwały Nr XXXVII/488/17
Rady Miejskiej w Kątach Wrocławskich
z dnia 28 grudnia 2017 r.

Rozstrzygnięcie o sposobie realizacji zapisanych w planie inwestycji z zakresu infrastruktury technicznej, które należą do zadań własnych gminy oraz zasadach ich finansowania, zgodnie z przepisami o finansach publicznych

Na podstawie art. 20 ust. 1 ustawy z dnia 27 marca 2003 r. *o planowaniu i zagospodarowaniu przestrzennym* (t.j. Dz. U. z 2017r. poz. 1073 ze zm.), art. 7 ust. 1 pkt 2 i 3 ustawy z dnia 8 marca 1990 roku *o samorządzie gminnym* (t.j. Dz. U. z 2017r. poz. 1875), art. 216 ust. 2 pkt 1 ustawy z dnia 30 czerwca 2005 roku *o finansach publicznych* (t.j. Dz. U. z 2017 poz. 2077) oraz art. 3 i 4 ustawy z dnia 13 listopada 2003 r. *o dochodach jednostek samorządu terytorialnego* (t.j. Dz. U. z 2017 r. poz. 1453) Rada Miejska w Kątach Wrocławskich rozstrzyga, co następuje:

§ 1. Zgodnie z ustaleniami planu zawartymi w treści uchwały, przedmiotem rozstrzygnięcia są inwestycje z zakresu infrastruktury technicznej, które należą do zadań własnych gminy, polegająca na modernizacji dróg publicznych wraz z niezbędnym uzbrojeniem oraz rozbudowie i modernizacji sieci wodociągowej i kanalizacji sanitarnej.

§ 2. Realizacja inwestycji zostanie sfinansowana z dochodów własnych gminy bądź innych źródeł finansowania przewidzianych przepisami o finansach publicznych.

Przewodniczący Rady
Miejskiej

Jarosław Wojciechowski

UZASADNIENIE

do uchwały w sprawie uchwalenia miejscowego planu zagospodarowania przestrzennego miasta Kąty Wrocławskie, dla terenów w rejonie autostrady A4.

Miejscowy plan zagospodarowania przestrzennego jest aktem prawa miejscowego, do ustanowienia którego uprawniają Radę Miejską przepisy ustawy z dnia 27 marca 2003r. o planowaniu i zagospodarowaniu przestrzennym (tj. Dz. U. z 2017 r, poz. 1073 ze zm.).

Niniejsza uchwała jest zakończeniem procedury planistycznej sporządzenia miejscowego planu zagospodarowania przestrzennego, podjętej na podstawie uchwały nr XXII/294/16 Rady Miejskiej w Kątach Wrocławskich z dnia 29 września 2016r. w sprawie przystąpienia do sporządzenia miejscowego planu zagospodarowania przestrzennego miasta Kąty Wrocławskie, dla terenów w rejonie autostrady A4.

1. Sposób realizacji wymogów wynikających z art. 1 ust. 2 ustawy.

Przy sporządzeniu projektu niniejszego planu miejscowego uwzględniono:

- 1) wymagania ładu przestrzennego, w tym urbanistyki i architektury, poprzez wprowadzenie do projektu planu ustaleń dotyczących między innymi: parametrów i wskaźników kształtowania zabudowy i zagospodarowania terenu w nawiązaniu i dostosowaniu do nieprzekraczalnych linii zabudowy, maksymalnej wysokości zabudowy minimalnej i maksymalnej intensywności zabudowy, minimalnej powierzchni biologicznie czynnej działki budowlanej, minimalnej liczby miejsc do parkowania w tym miejsc przeznaczonych na parkowanie pojazdów zaopatrzonych w kartę parkingową.
- 2) walory architektoniczne i krajobrazowe, poprzez wprowadzenie do projektu planu ustaleń dotyczących między innymi: minimalnej powierzchni nowo wydzielonych działek budowlanych, lokalizację obiektów budowlanych zgonie z przepisami techniczno – budowlanymi oraz ustalonymi w planie liniami zabudowy, zakaz lokalizacji elektrowni wiatrowych oraz poprzez ustalenia określone w pkt. 1).
- 3) wymagania ochrony środowiska, w tym gospodarowanie wodami i ochronę gruntów rolnych i leśnych, poprzez wprowadzenie do projektu planu ustaleń dotyczących między innymi: dotrzymania standardów ochrony środowiska określonych w przepisach odrębnych, zakazu przekraczania dopuszczalnego poziomu hałasu określonego przepisami odrębnymi, ochrony przed emisją zanieczyszczeń, ochrony Głównego Zbiornika Wód Podziemnych Nr 319 Subzbiornik Prochowice-Środa Śląska, przeznaczenia na różne formy zieleni powierzchni niezabudowanych i nieutwardzonych, zaopatrzenia w wodę, odprowadzanie ścieków komunalnych, odprowadzania wód opadowych i roztopowych oraz dopuszczenie odnawialnych źródeł energii o mocy do 100kW. Projekt miejscowego planu nie wymagał uzyskania zgody na zmianę przeznaczenia gruntów rolnych i leśnych na cele nierolnicze i nieleśne. W tym zakresie przyjęcie jego zapisów w formie uchwały Rady Miejskiej wypełnia wymogi ochrony gruntów rolnych i leśnych.
- 4) wymagania ochrony dziedzictwa kulturowego i zabytków oraz dóbr kultury współczesnej, nie ustalono ww. wymagań, ponieważ Wojewódzki Konserwator Zabytków nie zgłosił wniosków do planu.
- 5) wymagania ochrony zdrowia oraz bezpieczeństwa ludzi i mienia, a także potrzeby osób niepełnosprawnych, poprzez wprowadzenie do projektu planu ustaleń dotyczących między innymi: dotrzymania standardów ochrony środowiska określonych w przepisach odrębnych, ochrony przed emisją zanieczyszczeń, gospodarowania odpadami, wyznaczenie minimalnej liczby miejsc parkingowych w tym dla pojazdów zaopatrzonych w kartę parkingową. Zapisy planu uwzględniają potrzeby osób niepełnosprawnych na terenach publicznie dostępnych. W zakresie dostępności do terenów osób niepełnosprawnych przyjęto również ustalenia dotyczące kształtowania układu komunikacyjnego, polegające między innymi na zapewnieniu dojazdu do wszystkich nieruchomości w granicach objętych planem.
- 6) walory ekonomiczne przestrzeni, poprzez określenie przeznaczenia terenów przede wszystkim pod: zabudowę przemysłową i zabudowę usługową oraz komunikację. Tereny planu są dobrze

skomunikowane poprzez istniejące drogi w bezpośrednim sąsiedztwie. W pobliżu znajduje się również infrastruktura techniczna. W przedmiotowym obszarze zaobserwowano tendencję rezygnacji z rolniczego wykorzystania terenów i stopniowego przekształcania ich w tereny zabudowy o charakterze aktywności gospodarczej.

- 7) prawo własności, poprzez: rozpatrzenie i uwzględnienie wniosków właścicieli i inwestorów mające na celu umożliwienie realizacji przyszłych inwestycji, zapoznanie się ze strukturą własności terenów objętych planem, wyłożenie do publicznego wglądu projektu planu mające na celu uwzględnienie w maksymalnym stopniu, ewentualnych uwag składanych przez zainteresowanych.
- 8) potrzeby obronności i bezpieczeństwa państwa: na obszarze objętym planem nie występują tereny, obiekty i urządzenia służące obronności i bezpieczeństwu państwa, (projekt planu został uzgodniony z właściwymi organami wojskowymi, ochrony granic oraz bezpieczeństwa państwa), w planie nie wprowadzono zapisów które niekorzystnie wpływają na obronności i bezpieczeństwo państwa.
- 9) potrzeby interesu publicznego, poprzez uwzględnienie w planie zapisów pozwalających na optymalizację skutków finansowych uchwalenia planu, w szczególności w zakresie rozbudowy i budowy dróg oraz sieci i urządzeń infrastruktury technicznej, których budowa i utrzymanie należy do zadań własnych gminy.
- 10) potrzeby w zakresie rozwoju infrastruktury technicznej, w szczególności sieci szerokopasmowych, poprzez wprowadzenie do projektu planu ustaleń dotyczących między innymi: zasad modernizacji, rozbudowy i budowy systemów infrastruktury technicznej (sieci wodociągowych, kanalizacyjnych, melioracyjnych, gazowych, elektroenergetycznych, zaopatrzenia w ciepło oraz obiektów im towarzyszących), a dla systemów telekomunikacyjnych wprowadzono zasady rozbudowy i przebudowy istniejących oraz budowy nowych sieci i przyłączy teletechnicznych, zgodnie z zapotrzebowaniem związanym z rozwojem nowych inwestycji.
- 11) zapewnienie udziału społeczeństwa w pracach nad niniejszym miejscowym planem zagospodarowania przestrzennego w tym przy użyciu środków komunikacji elektronicznej, poprzez: zapewnienie możliwości składania wniosków do planu oraz poprzez wyłożenie projektu planu do publicznego wglądu, organizację dyskusji publicznej nad przyjętymi w projekcie planu rozwiązaniami oraz umożliwienie zainteresowanym wnoszenia uwag dotyczących projektu planu. Zgodnie art. 18 ust 3 ustawy z dnia 27 marca 2003r. o planowaniu i zagospodarowaniu przestrzennym uwagi wniesione w postaci elektronicznej, uznaje się jako uwagi wniesione na piśmie. Udział społeczeństwa w toku opracowania planu, został zapewniony również zgodnie z wymogami ustawy z dnia 3 października 2008r. o udostępnianiu informacji o środowisku i jego ochronie, udziale społeczeństwa w ochronie środowiska oraz o ocenach oddziaływania na środowisko (tj. Dz. U. z 2017r. poz. 1405).
- 12) zachowanie jawności i przejrzystości procedur planistycznych poprzez: poinformowanie społeczeństwa za pośrednictwem ogłoszeń publikowanych w prasie i obwieszczeni wywieszanych na tablicy, a także w sposób zwyczajowo przyjęty w gminie, o podjęciu uchwały i możliwości składania wniosków oraz wyłożeniu projektu planu do publicznego wglądu, udziału w dyskusji publicznej i składaniu uwag. Dokumentacja prac planistycznych pozostaje dostępna do wglądu w celu zachowania jawności i przejrzystości procedur planistycznych.
- 13) potrzebę zapewnienia odpowiedniej ilości i jakości wody, do celów zaopatrzenia ludności, poprzez ustalenie w planie zasad modernizacji, rozbudowy i budowy systemów infrastruktury technicznej, w szczególności ustalenia w zakresie zaopatrzenia w wodę (obszar planu przewiduje zabudowę o charakterze aktywności gospodarczej, dopuszcza się własne ujęcia wody).

2. Sposób realizacji wymogów wynikających z art. 1 ust. 3 ustawy.

Ustalając przeznaczenie terenu lub określając potencjalny sposób zagospodarowania i korzystania z terenu:

- 1) ważne były interes publiczny i interesy prywatne, w tym zgłaszane w postaci wniosków i uwag, zmierzające do ochrony istniejącego stanu zagospodarowania terenu, jak i zmian w zakresie jego zagospodarowania; interes prywatny został uwzględniony w szerokim zakresie, w szczególności w zakresie przeznaczenia pod zabudowę gruntów we władaniu osób fizycznych; zabezpieczenie interesu publicznego polegało na zapewnieniu rezerw terenu pod budowę głównych elementów układu drogowego oraz terenów infrastruktury technicznej dla zapewnienia zaopatrzenia terenów

objętych planem w niezbędne media. Zapoznano się z wykazem właścicieli i władających oraz wykazem decyzji w indywidualnych sprawach dotyczących zagospodarowania terenu.

- 2) ważne były analizy ekonomiczne, środowiskowe i społeczne poprzez: zapoznanie się z analizą zasadności przystąpienia do sporządzania planu oraz wykonanie analizy komunikacyjnej oraz położenia terenu w strukturze funkcjonalno-przestrzennej gminy, inwentaryzacji w terenie, analizy własności terenu oraz wykonanie pomiarów powierzchni terenu; analizę zapisów obowiązującego studium uwarunkowań i kierunków zagospodarowania przestrzennego; analizę obowiązujących planów; analizę opracowania ekofizjograficznego, analizę terenów pod względem przeznaczenia ich na cele nierolnicze i nieleśne oraz uzyskanie stosownej zgody, opracowanie prognozy oddziaływania na środowisko projektu miejscowego planu, której celem było podsumowanie istniejącego stanu środowiska oraz określenie potencjalnego wpływu realizacji ustaleń zawartych w projekcie planu na poszczególne elementy środowiska przyrodniczego i kulturowego; opracowanie prognozy skutków finansowych uchwalenia mpzp której celem jest pomoc w zakresie racjonalizacji, z punktu widzenia efektywności ekonomicznej, podejmowanych decyzji, przedstawienie ich możliwych do przewidzenia skutków oraz zwrócenie uwagi na potencjalne zagrożenia, związane z ich realizacją. Na obszarze objętym opracowaniem obowiązują:

- miejscowy plan zagospodarowania przestrzennego miasta Kąty Wrocławskie (Uchwała Rady Miejskiej w Kątach Wrocławskich nr XXXII/254/96 z dnia 16.12.1996),
- miejscowy plan zagospodarowania przestrzennego wsi Nowa Wieś Kącka, gmina Kąty Wrocławskie (Uchwała Rady Miejskiej w Kątach Wrocławskich nr XXXII/261/96 z dnia 16.12.1996),
- zmiana miejscowego planu zagospodarowania przestrzennego miasta Kąty Wrocławskie i miejscowego planu zagospodarowania przestrzennego Nowej Wsi Kąckiej, Gmina Kąty Wrocławskie dla terenów południowej części obrębu Nowa Wieś Kącka (Uchwała Rady Miejskiej w Kątach Wrocławskich nr XXXIV/345/13 z dnia 27.06.2013r).

Ustalenia nowego planu mają na celu dostosowanie przeznaczenia do aktualnych potrzeb, częściowo zachowując ustalenia planu obowiązującego (uchwała nr XXXIV/345/13 z dnia 27.06.2013r.) dot. układu komunikacyjnego.

3. W ustaleniach projektu w następujący sposób zrealizowano wymogi wynikające z art. 1 ust. 4 ustawy.

Dopuszczając nową zabudowę, uwzględniono wymagania ładu przestrzennego, efektywnego gospodarowania przestrzenią oraz walorów ekonomicznych przestrzeni w zakresie:

- 1) kształtowania struktur przestrzennych przy uwzględnieniu dążenia do minimalizowania transportochłonności układu przestrzennego poprzez: wykorzystanie do obsługi komunikacyjnej obszaru przede wszystkim istniejących elementów układu drogowego, w drugiej kolejności uzupełniając go o pozostałe projektowane elementy układu komunikacyjnego z dopuszczeniem jego etapowania.
- 2) lokalizowania nowej zabudowy mieszkaniowej w sposób umożliwiający mieszkańcom maksymalne wykorzystanie publicznego transportu zbiorowego jako podstawowego środka transportu poprzez: w planie nie przewidziano lokalizacji zabudowy mieszkaniowej.
- 3) zapewniania rozwiązań przestrzennych, ułatwiających przemieszczanie się pieszych i rowerzystów poprzez: dopuszczenie w liniach rozgraniczających dróg chodników i ścieżek rowerowych, zgodnie z przepisami odrębnymi o drogach publicznych.
- 4) dążenia do planowania i lokalizowania nowej zabudowy:

Obszar objęty planem nie należy do terenów o w pełni wykształconej zwartej strukturze funkcjonalno- przestrzennej miejscowości Kąty Wrocławskie. W bezpośrednim obszarze objętym planem występuje już zabudowa o charakterze aktywności gospodarczej, cały obszar leży w strategicznym położeniu przy węźle autostradowym Kąty Wrocławskie, w ciągu autostrady A4. Obszary te należy uznać za przygotowane w najwyższym stopniu do zabudowy, przez co rozumie się obszary charakteryzujące się dostępem do sieci komunikacyjnej oraz możliwością wyposażenia w infrastrukturę techniczną adekwatną dla nowej, planowanej zabudowy.

4. Zgodność z wynikami analizy, o której mowa w art. 32 ust. 1.

Niniejszy plan miejscowy zachowuje zgodność z wynikami analizy, o której mowa w art. 32 ust. 1 ustawy o planowaniu poprzez: Uchwałę o której mowa w art. 32 ust. 2 ustawy o planowaniu i zagospodarowaniu przestrzennym podjęta została przez Radę Miejską w Kątach Wrocławskich uchwałą nr XLVIII/503/14 z dnia 25 września 2014r. Burmistrz Miasta i Gminy Kąty Wrocławskie wykonał analizy, o których mowa w art. 32 ust. 1 ustawy o planowaniu i zagospodarowaniu przestrzennym. W wyniku analizy aktualności studium uwarunkowań i kierunków zagospodarowania przestrzennego oraz miejscowych planów zagospodarowania przestrzennego gminy Kąty Wrocławskie stwierdzono, nieaktualność m.in. planów miejscowych uchwalonych w 1996r.

- miejscowy plan zagospodarowania przestrzennego miasta Kąty Wrocławskie (Uchwała Rady Miejskiej w Kątach Wrocławskich nr XXXII/254/96 z dnia 16.12.1996) ww. uchwale został wskazany jako plan wymagający aktualizacji,
- miejscowy plan zagospodarowania przestrzennego wsi Nowa Wieś Kącka, gmina Kąty Wrocławskie (Uchwała Rady Miejskiej w Kątach Wrocławskich nr XXXII/261/96 z dnia 16.12.1996 ww. uchwale został wskazany jako plan wymagający aktualizacji.

Wieloletni Program Prac planistycznych, który jest częścią ww. uchwały nie zawiera w swojej treści przedmiotowego planu. Jednakże program ten dopuszcza sporządzanie planów nie wykazanych w tym programie. Mając na uwadze powyższe zapisy analizy dot. m.in. aktualizacji planów miejscowych uchwalonych w 1996r uznaje się przeprowadzenie procedury planistycznej za zgodne z wynikami analizy o której mowa w art. 32 ust. 1 ustawy o planowaniu.

5. Wpływ na finanse publiczne, w tym budżet gminy.

W prognozie skutków finansowych uchwalenia miejscowego planu zagospodarowania przestrzennego, zostały zestawione, dla poszczególnych lat spodziewane wydatki i wpływy w związku z realizacją ustaleń zawartych w analizowanym projekcie miejscowego planu zagospodarowania przestrzennego. Następnie zdyskontowana została, na dzień sporządzenia prognozy, różnica pomiędzy wpływami a wydatkami gminy przy stopie dyskontowej. Stopa ta została oszacowana na podstawie danych z rynku kapitałowego w odniesieniu do bezpiecznych długoterminowych lokat skarbowych i z uwzględnieniem ryzyka inwestowania na lokalnym rynku nieruchomości.

6. Przebieg prac planistycznych.

Procedurę sporządzania planu przeprowadzono wg przepisów przywoływanej na wstępie ustawy:

- 1) ogłoszono i obwieszczono o podjęciu uchwały w sprawie przystąpienia do sporządzenia planu oraz zawiadomiono organy i instytucje określone ustawą, w wyniku tych publikacji i zawiadomień zostały wniesione wnioski do planu;
- 2) wskazania zawarte w odpowiedziach na zawiadomienia i wnioskach zostały odpowiednio wykorzystane w opracowywaniu;
- 3) projekt planu (wraz z prognozą oddziaływania na środowisko), dostosowany do wymagań ustawy, rozporządzeń wykonawczych i przepisów odrębnych, został poddany opiniowaniu i uzgadnianiu;
- 4) wprowadzono zmiany wynikające z opinii i uzgodnień.

Projekt planu został wyłożony do publicznego wglądu i przeprowadzono publiczną dyskusję nad przyjętymi w nim rozwiązaniami. Do projektu planu nie wpłynęły uwagi.

Rozstrzygnięcie o sposobie rozpatrzenia uwag do projektu planu stanowi załącznik do uchwały.

Rozstrzygnięcie o sposobie realizacji zapisanych w planie inwestycji z zakresu infrastruktury technicznej, które należą do zadań własnych gminy, oraz o zasadach ich finansowania, stanowi załącznik uchwały.

Rada Miejska w Kątach Wrocławskich, podejmując uchwałę w sprawie uchwalenia planu stwierdza, że projekt planu nie narusza ustaleń studium uwarunkowań i kierunków zagospodarowania przestrzennego gminy Kąty Wrocławskie przyjętego uchwałą nr VII/57/15 z dnia 30 kwietnia 2015r.

W przyjętym do uchwalenia projekcie uwzględniono ponadto następujące wytyczne wynikające z przepisów art. 55 ustawy z dnia 3 października 2008r. o udostępnianiu informacji o środowisku i jego ochronie, udziale społeczeństwa w ochronie środowiska oraz o ocenach oddziaływania na środowisko.

Należy stwierdzić, że projekt planu został sporządzony zgodnie z obowiązującymi przepisami i realizuje przedstawione w uchwale zamierzenia.