

**UCHWAŁA NR XXXI/313/13
RADY MIEJSKIEJ W KĄTACH WROCŁAWSKICH**

z dnia 28 marca 2013 r.

w sprawie zmiany uchwały nr XVII/165/12 Rady Miejskiej w Kątach Wrocławskich z dnia 27 stycznia 2012 roku w sprawie przystąpienia do sporządzenia miejscowego planu zagospodarowania przestrzennego obrębów Sadków i Sośnica-Różaniec, dla terenów w rejonie drogi wojewódzkiej

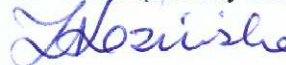
Na podstawie art. 18 ust 2 pkt 5 ustawy z dnia 8 marca 1990r. o samorządzie gminnym (tekst jednolity Dz. U. z 2001r. Nr 142, poz. 1591 z późn. zmianami) oraz art. 14 ust. 1 ustawy z dnia 27 marca 2003r. o planowaniu i zagospodarowaniu przestrzennym (tekst jednolity Dz.U. 2012 poz. 647, z późn. zm.) uchwala się, co następuje:

§ 1. W uchwale nr XVII/165/12 Rady Miejskiej w Kątach Wrocławskich z dnia 27 stycznia 2012 roku w sprawie przystąpienia do sporządzenia miejscowego planu zagospodarowania przestrzennego obrębów Sadków i Sośnica-Różaniec, dla terenów w rejonie drogi wojewódzkiej zmienia się załączniki nr 1 i nr 2 określające granice sporządzenia zmiany miejscowego planu zagospodarowania przestrzennego, nadając im nową treść, jak na załącznikach nr 1 i nr2 do niniejszej uchwały.

§ 2. Wykonanie uchwały powierza się Burmistrzowi Miasta i Gminy Kąty Wrocławskie.

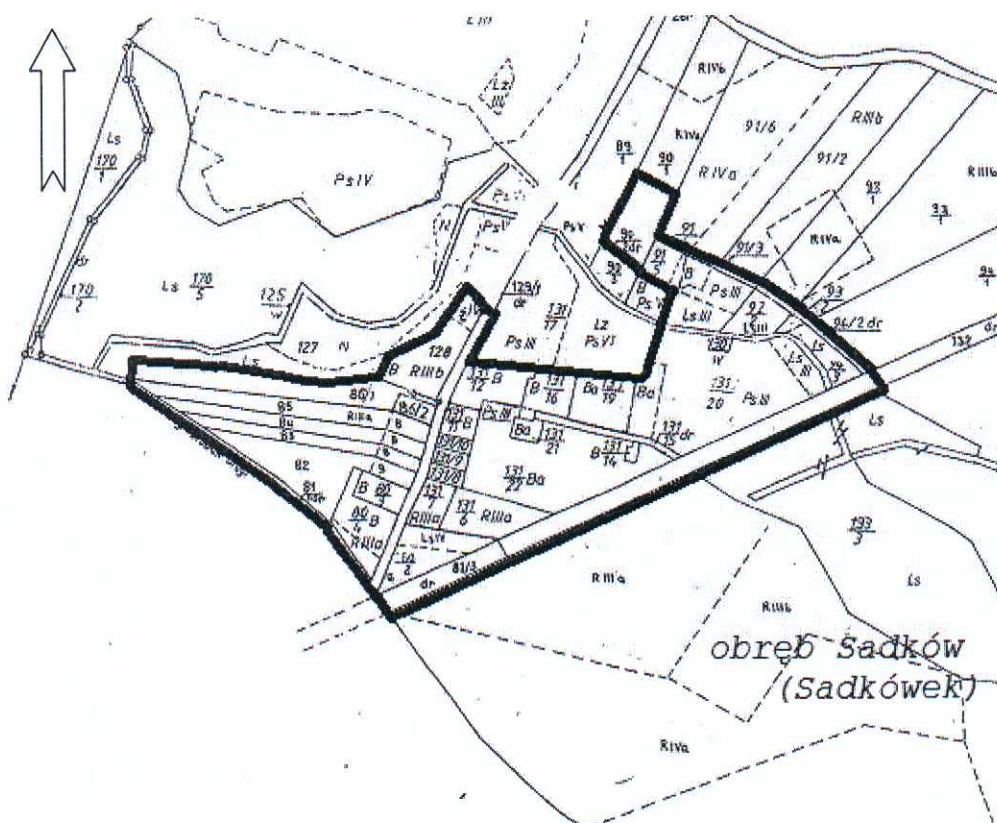
§ 3. Uchwała wchodzi w życie z dniem podjęcia.

Przewodnicząca Rady Miejskiej



Zofia Kosińska

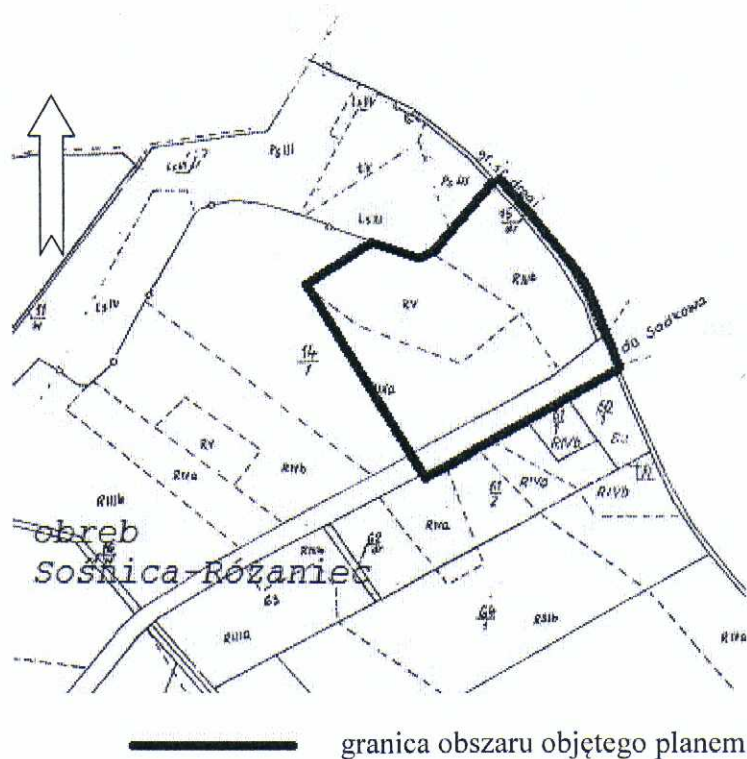
Załącznik nr 1
do uchwały Nr XXXI/313/13
Rady Miejskiej w Kątach Wrocławskich
z dnia 28 marca 2013 r.



— granica obszaru objętego planem

PRZEWODNICZĄCA
Rady Miejskiej w Kątach Włr.
Zofia Kazińska
Zofia Kazińska

Załącznik nr 2
do uchwały Nr XXXI/313/13
Rady Miejskiej w Kątach Wrocławskich
z dnia 28 marca 2013 r.



PRZEWODNICZĄCA
Rady Miejskiej w Kątach Wł.
Zofia Kosińska
Zofia Kosińska

Uzasadnienie

Uchwałę zmieniającą uchwałę nr XVII/165/12 Rady Miejskiej w Kątach Wrocławskich z dnia 27 stycznia 2012 roku w sprawie przystąpienia do sporządzenia miejscowego planu zagospodarowania przestrzennego obrębów Sadków i Sośnica-Różaniec, dla terenów w rejonie drogi wojewódzkiej podejmuje się w celu zmiany obszaru sporządzania planu miejscowego. Zmiana ta polega na zmniejszeniu obszaru opracowania poprzez wykluczenie z projektu planu historycznego założenia parkowego we wsi Sadków, dla którego wprowadzając do projektu ustalenia wynikające ze studium uwarunkowań i kierunków zagospodarowania przestrzennego nie jest możliwe uzyskanie stosownych uzgodnień. Obszar ten jest pod ścisłą ochroną konserwatorską zabytków archeologicznych, a proponowane w projekcie planu rozwiązania przestrzenne są niezgodne z wnioskiem Dolnośląskiego Wojewódzkiego Konserwatora Zabytków.