

**UCHWAŁA NR XVII/165/12
RADY MIEJSKIEJ W KĄTACH WROCŁAWSKICH**

z dnia 27 stycznia 2012 r.

**w sprawie przystąpienia do sporządzenia miejscowego planu zagospodarowania przestrzennego obrębów
Sadków i Sośnica-Różaniec, dla terenów w rejonie drogi wojewódzkiej.**

Na podstawie art. 18 ust 2 pkt 5 ustawy z dnia 8 marca 1990r. o samorządzie gminnym (Dz. U. z 2001r. Nr 142, poz. 1591; z 2002r. Nr 23 poz. 220, Nr 62 poz. 558, Nr 113 poz. 984, Nr 153, poz. 1271, Nr 214, poz. 1806; z 2003r. Nr 80 poz. 717, Nr 162, poz. 1568; z 2004r. Nr 102, poz. 1055, Nr 116, poz. 1203, Nr 167, poz. 1759; z 2005r. Nr 172, poz. 1441, Nr 175, poz. 1457; z 2006r. Nr 17, poz. 128, Nr 181, poz. 1337; z 2007r. Nr 48, poz. 327, Nr 138, poz. 974, Nr 173, poz. 1218; z 2008r. Nr 180, poz. 1111, Nr 223, poz. 1458; z 2009r. Nr 52, poz. 420, Nr 157, poz. 1241, z 2010 r. Nr 27 poz. 142 i 146, Nr 40 poz. 230, Nr 106 poz. 657, z 2011 r. Nr 21, poz. 113, Nr 117 poz.679, Nr 134 poz. 777, z 2012 r. Nr 149, poz. 887) oraz art. 14 ust. 1 ustawy z dnia 27 marca 2003r. o planowaniu i zagospodarowaniu (Dz. U. Nr 80, poz. 717; z 2004r. Nr 6, poz. 41, Nr 141, poz. 1492; z 2005r. nr 113, poz. 954, Nr 130, poz. 1087; z 2006r. nr 45, poz. 319, Nr 225, poz. 1635; z 2007r. Nr 127, poz. 880; z 2008r. Nr 123, poz. 803, Nr 199, poz. 1227, Nr 201, poz. 1237, Nr 220, poz. 1413, z 2010 r. Nr 24, poz. 124, Nr 75, poz. 474, Nr 106 poz. 675, Nr 119, poz. 804, Nr 130, poz. 871, Nr 149, poz. 996, Nr 155 poz. 1043, z 2011 r. Nr 32, poz. 159, Nr 153 poz. 901) uchwała się, co następuje:

§ 1. Przystępuje się do sporządzenia miejscowego planu zagospodarowania przestrzennego obrębów Sadków i Sośnica-Różaniec, dla terenów w rejonie drogi wojewódzkiej.

§ 2. Sporządzany miejscowy plan zagospodarowania przestrzennego zmienia:


- 1) w części plan miejscowy uchwalony uchwałą Nr XXXII/264/96 Rady Miejskiej w Kątach Wrocławskich z dnia 16 grudnia 1996r., ogłoszoną w Dzienniku Urzędowym Województwa Wrocławskiego z 1997r., Nr 3, poz. 31,
- 2) w części plan miejscowy uchwalony uchwałą Nr XXIX/242/96 Rady Miejskiej w Kątach Wrocławskich z dnia 30 października 1996r., ogłoszoną w Dzienniku Urzędowym Województwa Wrocławskiego z 1996r., Nr 17, poz. 171,
- 3) w całości plan miejscowy uchwalony uchwałą Nr XXV/158/2000 Rady Miejskiej w Kątach Wrocławskich z dnia 22 sierpnia 2000r., ogłoszoną w Dzienniku Urzędowym Województwa Dolnośląskiego z 2000r., Nr 41, poz. 696.

§ 3. Granice obszaru objętego miejscowym planem zagospodarowania przestrzennego określają załączniki nr 1 i nr 2 do niniejszej uchwały.

§ 4. Wykonanie uchwały powierza się Burmistrzowi Miasta i Gminy Kąty Wrocławskie.

§ 5. Uchwała wchodzi w życie z dniem podjęcia.

Przewodnicząca Rady
Miejskiej


Zofia Kozińska

Załącznik Nr 1 do Uchwały Nr XVII/165/12
Rady Miejskiej w Kątach Wrocławskich
z dnia 27 stycznia 2012 r.
Zalacznik1.pdf

załącznik 1

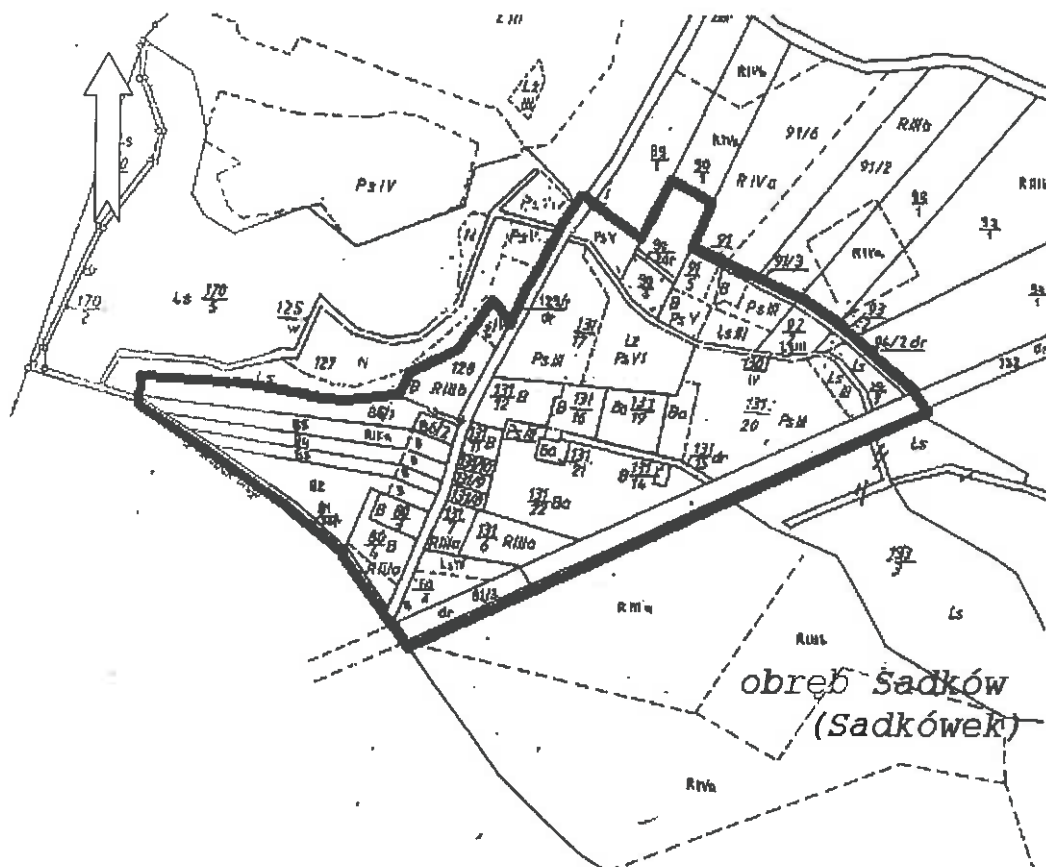
Załącznik Nr 2 do Uchwały Nr XVII/165/12
Rady Miejskiej w Kątach Wrocławskich
z dnia 27 stycznia 2012 r.
Zalacznik2.pdf

załącznik 2

Uzasadnienie

Wnioskowane do zmiany w planie dwa obszary o łącznej powierzchni ok. 15ha położone są w na granicy obrębów Sadków i Sośnica-Różaniec w rejonie przysiółka Sadków, na północ od drogi wojewódzkiej nr 347. W znacznej części obejmują tereny zabudowane, w nielicznych fragmentach tereny rolne. Wnioskowane obszary objęte są trzema planami miejscowymi: planem miejscowym uchwalonym uchwałą Nr XXXII/264/96 Rady Miejskiej w Kątach Wrocławskich z dnia 16 grudnia 1996r. w sprawie miejscowego planu zagospodarowania przestrzennego wsi Sadków, gmina Kąty Wrocławskie, ogłoszoną w Dzienniku Urzędowym Województwa Wrocławskiego z 1997r., Nr 3, poz. 31, planem miejscowym uchwalonym uchwałą Nr XXIX/242/96 Rady Miejskiej w Kątach Wrocławskich z dnia 30 października 1996r. w sprawie miejscowego planu zagospodarowania przestrzennego wsi Sośnica-Różaniec, gmina Kąty Wrocławskie, ogłoszoną w Dzienniku Urzędowym Województwa Wrocławskiego z 1996r., Nr 17, poz. 171, planem miejscowym uchwalonym uchwałą Nr XXV/158/2000 Rady Miejskiej w Kątach Wrocławskich z dnia 22 sierpnia 2000r. w sprawie miejscowego planu zagospodarowania przestrzennego wsi Sośnica-Różaniec, ogłoszoną w Dzienniku Urzędowym Województwa Dolnośląskiego z 2000r., Nr 41, poz. 696. Obowiązujące plany miejscowe przeznaczają przedmiotowy obszar na tereny zainwestowania wiejskiego, tereny produkcyjne, tereny zabudowy zagrodowej i elementy układu komunikacyjnego. Zmianie podlegać będą głównie zapisy dotyczące zagospodarowania terenu, dostosowując je do obecnych wymogów prawnych. Planuje się wprowadzenie nowych terenów zabudowanych. Sporządzenie planu wynika z przeprowadzonej analizy aktualności planów miejscowych, której wynikiem jest uchwała nr XLVII/428/10 Rady Miejskiej w Kątach Wrocławskich z dnia 21 września 2010r. Zmiana ustaleń planu jest zgodna z obowiązującym Studium uwarunkowań i kierunków zagospodarowania przestrzennego gminy Kąty Wrocławskie. Dokonanie wnioskowanej zmiany w planie nie naruszy ładu przestrzenno – funkcjonalnego ustalonego dla tego obszaru i otoczenia. Biorąc powyższe pod uwagę stwierdza się, że przystąpienie do sporządzenia miejscowego planu zagospodarowania przestrzennego północnej części obrębów Sadków i Sośnica-Różaniec, dla terenów w rejonie drogi wojewódzkiej jest zasadne.

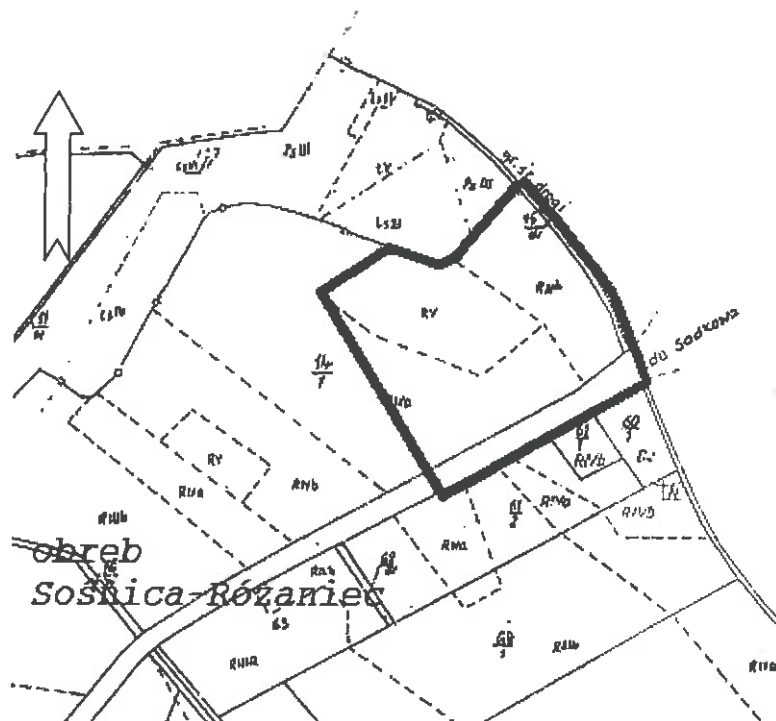
Załącznik nr 1
do uchwały Nr *XVII/165/12*
Rady Miejskiej w Kątach Wrocławskich
z dnia *27 stycznia 2012 r.*



———— granica obszaru objętego planem

URZĘDNIK MIĘDZYGOSPODARSTWA
MIASTO WROCLAW
Stroziński
Województwo Śląskie

Załącznik nr 2
do uchwały Nr XVII/165/12
Rady Miejskiej w Kątach Wrocławskich
z dnia 27 stycznia 2012 r.



———— granica obszaru objętego planem

Urząd Miejski w Kątach Wrocławskich
Mosinśka
Urząd Miejski w Kątach Wrocławskich

ANALIZA

zasadności przystąpienia do sporządzenia miejscowego planu zagospodarowania przestrzennego obrębów Sadków i Sośnica-Różaniec, dla terenów w rejonie drogi wojewódzkiej.

1. Podstawa prawna:

Analizę zasadności przystąpienia do sporządzenia miejscowego planu zagospodarowania przestrzennego obrębów Sadków i Sośnica-Różaniec, dla terenów w rejonie drogi wojewódzkiej i stopnia zgodności przewidywanych rozwiązań z ustaleniami w studium uwarunkowań i kierunków zagospodarowania przestrzennego gminy Kąty Wrocławskie przeprowadza się stosownie do wymagań określonych w art. 14 ust. 5 ustawy z dnia 27 marca 2003r. o planowaniu i zagospodarowaniu przestrzennym (Dz. U. z 2003r. Nr 80 poz. 717 ze zm.).

2. W analizie uwzględniono poniższe zagadnienia.

- 1) Położenie, wielkość i stan istniejący zagospodarowania obszaru wnioskowanego do objęcia planem.
- 2) Przeznaczenie wnioskowanego obszaru w obowiązującym miejscowym planie zagospodarowania przestrzennego.
- 3) Wnioskowane zmiany w zagospodarowaniu terenu.
- 4) Przeznaczenie wnioskowanego obszaru w studium uwarunkowań i kierunków zagospodarowania przestrzennego gminy Kąty Wrocławskie.
- 5) Wpływ przewidywanej zmiany przeznaczenia wnioskowanego obszaru na środowisko przyrodnicze i realizację polityki przestrzennej.
- 6) Stan i aktualność map geodezyjnych dla wnioskowanego obszaru.
- 7) Ustalenie niezbędnego zakresu prac planistycznych.

1) Położenie, wielkość i stan istniejący zagospodarowania obszaru wnioskowanego do objęcia planem.

Wnioskowane do zmiany w planie dwa obszary o łącznej powierzchni ok. 15ha położone są na granicy obrębów Sadków i Sośnica-Różaniec w rejonie przysiółka Sadkówek, na północ od drogi wojewódzkiej nr 347. W znacznej części obejmują tereny zabudowane, w nielicznych fragmentach tereny rolne.

2) Przeznaczenie wnioskowanego obszaru w obowiązującym miejscowym planie zagospodarowania przestrzennego.

Wnioskowane obszary objęte są trzema planami miejscowymi: planem miejscowym uchwalonym uchwałą Nr XXXII/264/96 Rady Miejskiej w Kątach Wrocławskich z dnia 16 grudnia 1996r. w sprawie miejscowego planu zagospodarowania przestrzennego wsi Sadków, gmina Kąty Wrocławskie, ogłoszoną w Dzienniku Urzędowym Województwa Wrocławskiego z 1997r., Nr 3, poz. 31, planem miejscowym uchwalonym uchwałą Nr XXIX/242/96 Rady Miejskiej w Kątach Wrocławskich z dnia 30 października 1996r. w sprawie miejscowego planu zagospodarowania przestrzennego wsi Sośnica-Różaniec, gmina Kąty Wrocławskie, ogłoszoną w Dzienniku Urzędowym Województwa Wrocławskiego z 1996r., Nr 17, poz. 171, planem miejscowym uchwalonym uchwałą Nr XXV/158/2000 Rady Miejskiej w Kątach Wrocławskich z dnia 22 sierpnia 2000r. w sprawie miejscowego planu zagospodarowania przestrzennego wsi Sośnica-Różaniec, ogłoszoną w Dzienniku Urzędowym Województwa Dolnośląskiego z 2000r., Nr 41, poz. 696.

Obowiązujące plany miejscowe przeznaczają przedmiotowy obszar na tereny zainwestowania wiejskiego, tereny produkcyjne, tereny zabudowy zagrodowej i elementy układu komunikacyjnego.

3) Wnioskowane zmiany w zagospodarowaniu terenu.

Zmianie podlegać będą głównie zapisy dotyczące zagospodarowania terenu, dostosowując je do obecnych wymogów prawnych. Sporządzenie planu wynika z przeprowadzonej analizy aktualności planów miejscowych, której wynikiem jest uchwała nr XLVII/428/10 Rady Miejskiej w Kątach Wrocławskich z dnia 21 września 2010r.

4) Przeznaczenie wnioskowanego obszaru w studium uwarunkowań i kierunków zagospodarowania przestrzennego gminy Kąty Wrocławskie

Zmiana ustaleń planu jest zgodna z obowiązującym Studium uwarunkowań i kierunków zagospodarowania przestrzennego gminy Kąty Wrocławskie. Studium dopuszcza: tereny o dominującej funkcji mieszkaniowej jednorodzinnej, aktywności gospodarczej oraz elementy układu komunikacyjnego.

5) Wpływ przewidywanej zmiany przeznaczenia wnioskowanego obszaru na środowisko przyrodnicze i realizację polityki przestrzennej

Zakłada się, że wnioskowana zmiana w planie nie będzie stanowić kolizji dla istniejącego zagospodarowania terenu. Szczegółowa analiza oddziaływania na środowisko zostanie przeprowadzona na etapie sporządzania projektu planu. Dokonanie wnioskowanej zmiany w planie nie naruszy ładu przestrzenno – funkcjonalnego ustalonego dla tego obszaru i otoczenia.

Ze względu na zmianę przeznaczenia gruntów rolnych na cele nierolnicze może dojść do konieczności wystąpienia z wnioskiem o zmianę przeznaczenia gruntów rolnych na cele nierolnicze. Szczegółowa analiza takiej konieczności dokonana będzie na etapie sporządzania projektu planu miejscowego.

6) Stan i aktualność map geodezyjnych dla wnioskowanego obszaru

Wnioskowana zmiana planu zostanie sporządzona na mapie spełniającej wymogi art. 16 ust. 1 ustawy z dnia 27 marca 2003r. o planowaniu i zagospodarowaniu przestrzennym.

7) Ustalenie niezbędnego zakresu prac planistycznych

Zmiana ustaleń planu miejscowego zostanie przeprowadzona zgodnie z art. 17 ustawy z dnia 27 marca 2003r. (Dz. U. Nr 80 poz. 717 ze zmianami) i będzie zawierała ustalenia zgodnie z art. 15 ust. 1 i 2 ustawy.

Biorąc powyższe pod uwagę stwierdza się, że przystąpienie do sporządzenia miejscowego planu zagospodarowania przestrzennego północnej części obrębów Sadków i Sośnica-Różaniec, dla terenów w rejonie drogi wojewódzkiej jest zasadne.

Burmistrz
Miasta i Gminy Kąty Wrocławskie

Inga Kopeć
Inga Kopeć