

**UCHWAŁA NR XV/145/11
RADY MIEJSKIEJ W KĄTACH WROCŁAWSKICH**

z dnia 25 listopada 2011 r.

w sprawie przystąpienia do sporządzenia miejscowego planu zagospodarowania przestrzennego wsi Sadków, dla obszaru w rejonie ulicy Szkolnej.

Na podstawie art. 18 ust. 2 pkt. 5 ustawy z dnia 8 marca 1990 r. o samorządzie gminnym (Dz. U. z 2001r. Nr 142 poz. 1591, z 2002r. Nr 23 poz. 220, Nr 62 poz. 558, Nr 113 poz. 984, Nr 153 poz. 1271, Nr 214 poz. 1806, z 2003r. Nr 80 poz. 717, Nr 162 poz. 1568, z 2004r. Nr 102 poz. 1055, Nr 116 poz. 1203, z 2005r. Nr 172 poz. 1441, Nr 175 poz. 1457, z 2006r. Nr 17 poz. 128, Nr 181 poz. 1337, z 2007r. Nr 48 poz. 327, Nr 138 poz. 974, Nr 173, poz. 1218, Dz.U z 2008r. Nr 180, poz.1111, Nr 223, poz. 1458, z 2009r., Nr 52 poz. 420, Nr 157, poz. 1241, z 2010r. Nr 28, poz. 142 i 146, Nr 40 poz. 230, Nr 106, poz. 675, z 2011r. Nr 21 poz. 113, Nr 117, poz. 679, Nr 134 poz. 777, Nr 217 poz. 1287) oraz art. 20 ust.1 ustawy z dnia 27 marca 2003 r. o planowaniu i zagospodarowaniu przestrzennym (Dz. U. z 2003r. Nr 80 poz. 717, z 2004r. Nr 6 poz. 41, Nr 141 poz. 1492, z 2005r. Nr 113 poz. 954, Nr 130 poz. 1087, z 2006r. Nr 45 poz. 319, Nr 225 poz. 1635, z 2007r. Nr 127 poz. 880, z 2008 r. , Nr 199 poz. 1227, Nr 201 poz. 1237, Nr 220 poz. 1413, z 2010 r. Nr 24 poz. 124, Nr 75 poz. 474, Nr 106 poz. 675, Nr 119 poz. 804, Nr 130, poz. 871, Nr 149, poz. 996, Nr 155, poz. 1043, z 2011r. Nr 32, poz. 159, Nr 153, poz. 901) uchwała się, co następuje:

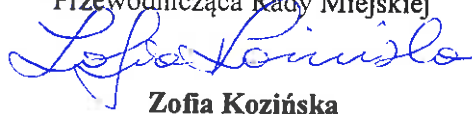
§ 1. Przystępuje się do sporządzenia miejscowego planu zagospodarowania przestrzennego wsi Sadków, dla obszaru w rejonie ulicy Szkolnej.

§ 2. Sporządzany miejscowy plan zagospodarowania przestrzennego zmienia plan miejscowy uchwalony uchwałą nr XXXII/264/96 Rady Miejskiej w Kątach Wrocławskich z dnia 16 grudnia 1996r. w sprawie uchwalenia miejscowego planu zagospodarowania przestrzennego wsi Sadków, gmina Kąty Wrocławskie, ogłoszoną w Dzienniku Urzędowym Województwa Dolnośląskiego z 1997r., Nr 3, poz. 31.

§ 3. Granice obszaru objętego miejscowym planem zagospodarowania przestrzennego określa załącznik do niniejszej uchwały.

§ 4. Wykonanie uchwały powierza się Burmistrzowi Miasta i Gminy Kąty Wrocławskie.

§ 5. Uchwała wchodzi w życie z dniem podjęcia.

Przewodnicząca Rady Miejskiej

Zofia Kozińska

Uzasadnienie

Uchwałę w sprawie przystąpienia do porządzenia miejscowego planu zagospodarowania przestrzennego wsi Sadków, dla obszaru w rejonie ulicy Szkolnej, podjęto na wniosek Burmistrza Miasta i Gminy Kąty Wrocławskie. Sporządzenie planu miejscowego głównie będzie miało na celu aktualizację zapisów planistycznych dotyczących terenów przeznaczonych w obowiązującym planie. Wprowadzone zostaną tereny usługowe. Zmiany te sporządzane będą zgodnie z zapisami Studium uwarunkowań i kierunków zagospodarowania przestrzennego Gminy Kąty Wrocławskie. Biorąc powyższe pod uwagę stwierdza się, że zaistniały przesłanki do podjęcia uchwały w sprawie przystąpienia do sporządzenia miejscowego planu zagospodarowania przestrzennego wsi Sadków, dla obszaru w rejonie ulicy Szkolnej.

Załącznik do Uchwały Nr XV/145/11
Rady Miejskiej w Kątach Wrocławskich
z dnia 25 listopada 2011 r.
Załącznik1.doc

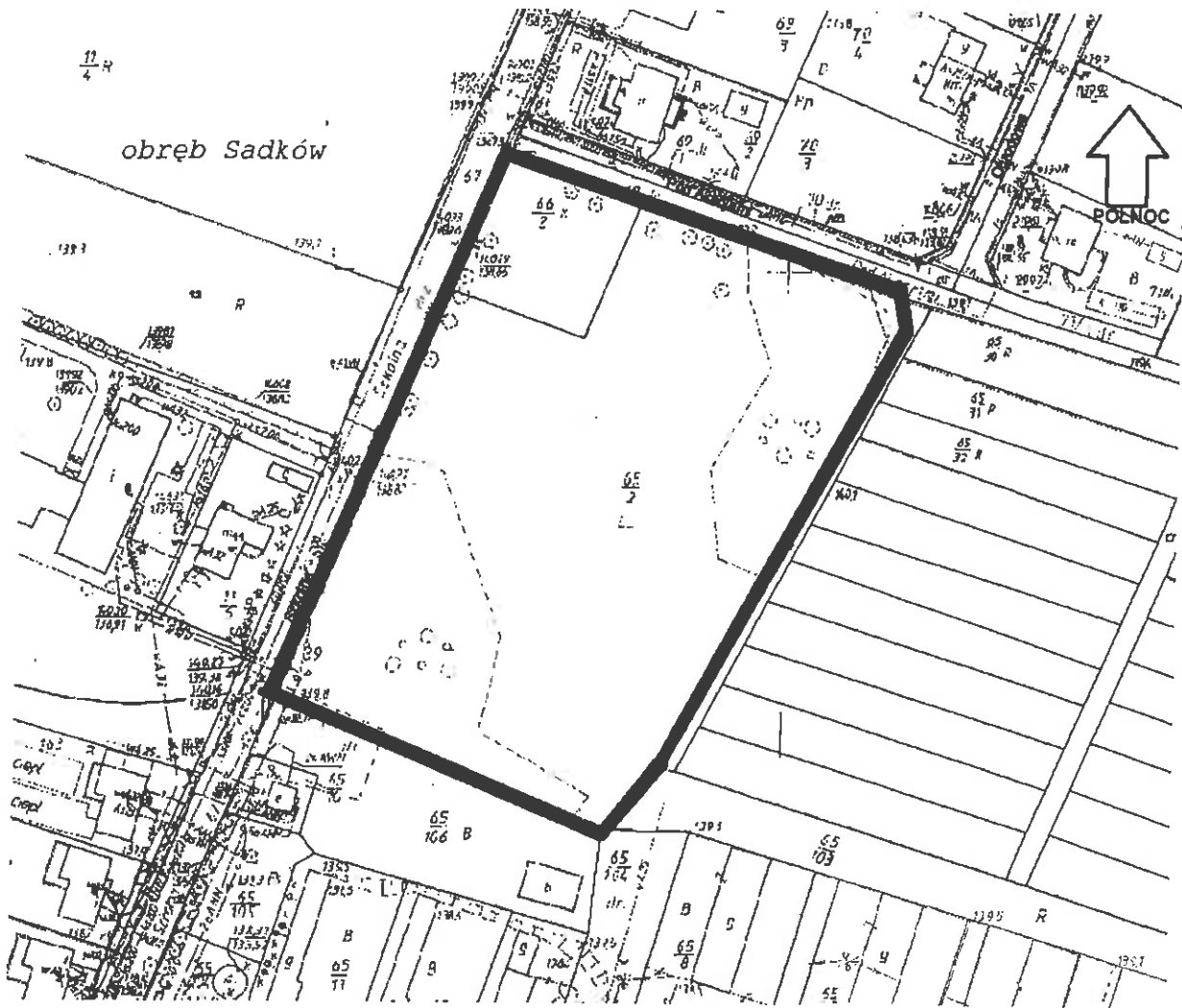
SAD przyst załącznik

Załącznik

do uchwały Nr XV/145/11

Rady Miejskiej w Kątach Wrocławskich

z dnia 25 listopada 2011 r.



Granica sporządzenia miejscowego planu
zagospodarowania przestrzennego

PRZEWODNICZĄCY
Rady Miejskiej w Kątach Wrocławskich
Joanna Kozłowska
Joanna Kozłowska

A N A L I Z A

zasadności przystąpienia do sporządzenia miejscowego planu zagospodarowania przestrzennego wsi Sadków, dla obszaru w rejonie ulicy Szkolnej.

1. Podstawa prawna:

Analizę zasadności przystąpienia do sporządzenia miejscowego planu zagospodarowania przestrzennego wsi Sadków, dla obszaru w rejonie ulicy Szkolnej oraz stopnia zgodności przewidywanych rozwiązań z ustaleniami w studium uwarunkowań i kierunków zagospodarowania przestrzennego gminy Kąty Wrocławskie przeprowadza się stosownie do wymagań określonych w art. 14 ust. 5 ustawy z dnia 27 marca 2003r. o planowaniu i zagospodarowaniu przestrzennym (Dz. U. z 2003r. Nr 80 poz. 717 ze zmianami).

2. W analizie uwzględniono poniższe zagadnienia.

- 1) Położenie, wielkość i stan istniejący zagospodarowania obszaru wnioskowanego do objęcia planem.
- 2) Przeznaczenie wnioskowanego obszaru w obowiązującym miejscowym planie zagospodarowania przestrzennego.
- 3) Wnioskowane zmiany w zagospodarowaniu terenu.
- 4) Przeznaczenie wnioskowanego obszaru w studium uwarunkowań i kierunków zagospodarowania przestrzennego gminy Kąty Wrocławskie.
- 5) Wpływ przewidywanej zmiany przeznaczenia wnioskowanego obszaru na środowisko przyrodnicze i realizację polityki przestrzennej.
- 6) Stan i aktualność map geodezyjnych dla wnioskowanego obszaru.
- 7) Ustalenie niezbędnego zakresu prac planistycznych.

1) Położenie, wielkość i stan istniejący zagospodarowania obszaru wnioskowanego do objęcia planem.

Wnioskowany do zmiany obszar o powierzchni ok. 1,1ha we wsi Sadków obejmuje część niezabudowanego obszaru w rejonie ulicy Szkolnej. Obszar ten użytkowany jest jako grunty zadrzewione i zakrzewione oraz grunty infrastruktury technicznej. Sąsiaduje z terenami zainwestowanymi (zab. mieszkaniowa, usługi sportowe, droga publiczna) oraz zielenią działkową.

2) Przeznaczenie wnioskowanego obszaru w obowiązującym miejscowym planie zagospodarowania przestrzennego.

Wnioskowany obszar objęty jest planem miejscowym uchwalonym uchwałą nr XXXII/264/96 Rady Miejskiej w Kątach Wrocławskich z dnia 16 grudnia 1996r. w sprawie uchwalenia miejscowego planu zagospodarowania przestrzennego wsi Sadków, gmina Kąty Wrocławskie, ogłoszoną w

Dzienniku Urzędowym Województwa Dolnośląskiego z 1997r., Nr 3, poz. 31. Plan ten przeznaczony jest na tereny parków leśnych.

3) Wnioskowane zmiany w zagospodarowaniu terenu

Zmianę w ustaleniach planu przeprowadza się w celu wprowadzenia zabudowy usługowej.

4) Przeznaczenie wnioskowanego obszaru w studium uwarunkowań i kierunków zagospodarowania przestrzennego gminy Kąty Wrocławskie

Sporządzana jest zmiana Studium uwarunkowań i kierunków zagospodarowania przestrzennego gminy Kąty Wrocławskie. Projekt Studium wskazuje tereny usług.

5) Wpływ przewidywanej zmiany przeznaczenia wnioskowanego obszaru na środowisko przyrodnicze i realizację polityki przestrzennej

Zakłada się, że wnioskowana zmiana w planie nie będzie stanowić kolizji dla istniejącego zagospodarowania terenu. Szczegółowa analiza oddziaływania na środowisko zostanie przeprowadzona na etapie sporządzania projektu planu. Dokonanie wnioskowanej zmiany nie naruszy ładu przestrzenno – funkcjonalnego ustalonego dla tego obszaru i otoczenia.

6) Stan i aktualność map geodezyjnych dla wnioskowanego obszaru


Wnioskowana zmiana z planie zostanie sporządzona na mapie spełniającej wymogi art. 16 ust. 1 ustawy z dnia 27 marca 2003r. o planowaniu i zagospodarowaniu przestrzennym.

7) Ustalenie niezbędnego zakresu prac planistycznych

Plan miejscowy zostanie przeprowadzony zgodnie z art. 17 ustawy z dnia 27 marca 2003r. (Dz. U. Nr 80 poz. 717 ze zmianami) i będzie zawierał ustalenia zgodnie z art. 15 ust. 1 i 2 ustawy.

Biorąc powyższe pod uwagę stwierdza się, że przystąpienie do sporządzenia miejscowego planu zagospodarowania przestrzennego wsi Sadków, dla obszaru w rejonie ulicy Szkolnej jest zasadne.

Burmistrz



Miasta i Gminy Kąty Wrocławskie