

UCHWAŁA NR VI/108/19
RADY MIEJSKIEJ W KĄTACH WROCŁAWSKICH

z dnia 28 marca 2019 r.

**w sprawie uchwalenia miejscowego planu zagospodarowania przestrzennego
wsi Gniechowice, w rejonie ulic Lipowej i Porzeczkowej**

Na podstawie art. 18 ust. 2 pkt. 5 ustawy z dnia 8 marca 1990 r. o samorządzie gminnym (tekst jednolity Dz. U. z 2018 r. poz. 994, z późniejszymi zmianami), art. 3 i 20 ustawy z dnia 27 marca 2003 r. o planowaniu i zagospodarowaniu przestrzennym (tekst jednolity Dz. U. z 2018 r., poz. 1945, z późniejszymi zmianami), w związku z uchwałą Nr XXXIX/512/18 Rady Miejskiej w Kątach Wrocławskich z dnia 22 lutego 2018 r. w sprawie przystąpienia do sporządzenia miejscowego planu zagospodarowania przestrzennego wsi Gniechowice, w rejonie ulic Lipowej i Porzeczkowej, oraz po stwierdzeniu, że plan nie narusza ustaleń zmiany studium uwarunkowań i kierunków zagospodarowania przestrzennego gminy Kąty Wrocławskie przyjętej uchwałą nr XXXIX/513/18 Rady Miejskiej w Kątach Wrocławskich z dnia 22 lutego 2018 r. Rada Miejska w Kątach Wrocławskich uchwała, co następuje:

§ 1. 1. Uchwała się miejscowy plan zagospodarowania przestrzennego wsi Gniechowice, w rejonie ulic Lipowej i Porzeczkowej zwany dalej planem.

2. Integralną częścią planu jest rysunek planu w skali 1: 1000, stanowiący załącznik nr 1 do uchwały.

3. Załącznikami do niniejszej uchwały są ponadto:

- 1) rozstrzygnięcie o sposobie realizacji zapisanych w planie inwestycji z zakresu infrastruktury technicznej, które należą do zadań własnych gminy oraz o zasadach ich finansowania zgodnie z przepisami o finansach publicznych - załącznik nr 2;
- 2) rozstrzygnięcie o sposobie rozpatrzenia uwag wniesionych do projektu miejscowego planu zagospodarowania przestrzennego - załącznik nr 3.

Rozdział 1.

§ 2. Plan obejmuje część obrębu Gniechowice położoną w rejonie ul. Lipowej i Porzeczkowej.

§ 3. Ustalenia i oznaczenia planu

1. Obowiązującymi ustaleniami planu są następujące oznaczenia graficzne rysunku planu:

- 1) granica obszaru objętego planem;
- 2) linie rozgraniczające tereny o różnym przeznaczeniu lub różnych zasadach zagospodarowania, wraz z oznaczeniami określającymi przeznaczenie terenów;
- 3) nieprzekraczalne linie zabudowy;
- 4) granica strefy ochrony konserwatorskiej „OW” dla ochrony zabytków archeologicznych;

2. Pozostałe oznaczenia graficzne rysunku planu mają znaczenie informacyjne i nie stanowią obowiązujących ustaleń planu.

§ 4. Ilekroć w niniejszej uchwale jest mowa o:

- 1) przeznaczeniu podstawowym - należy przez to rozumieć takie przeznaczenie, które przeważa na terenie wydzielonym liniami rozgraniczającymi tzn. zajmuje więcej niż 70 % powierzchni działki lub terenu objętego inwestycją;
- 2) przeznaczeniu uzupełniającym - należy przez to rozumieć rodzaje przeznaczenia inne niż podstawowe, które stanowią uzupełnienie lub wzbogacają funkcję podstawową, jednocześnie nie kolidują z nią lub nie wykluczają możliwości zagospodarowania terenu w sposób określony przeznaczeniem podstawowym;
- 3) nieprzekraczalnych liniach zabudowy - należy przez to rozumieć linie wyznaczające dopuszczalne zbliżenie ściany budynku do wskazanej linii rozgraniczającej terenu, regulacji tej nie podlegają: wykusze,

balkony, galerie, werandy, zadaszenia wejściowe, rampy, podesty, schody zewnętrzne, tarasy bez podpiwniczenia i okapy, które mogą przekroczyć te linie o nie więcej niż 1,5m;

- 4) wskaźniku powierzchni zabudowy – należy przez to rozumieć stosunek sumy powierzchni zabudowy budynków do powierzchni działki lub terenu; powierzchnię zabudowy budynku wyznacza rzut poziomy krawędzi budynku na powierzchnię terenu mierzony po zewnętrznym obrysie budynku w stanie wykończonym. Do powierzchni zabudowy nie wlicza się powierzchni obiektów budowlanych ani ich części nie wystających ponad powierzchnię terenu oraz powierzchni elementów takich jak: schody zewnętrzne, rampy zewnętrzne, daszki, markizy;
- 5) urządzeniach i obiektach towarzyszących - należy przez to rozumieć obiekty budowlane i urządzenia budowlane pełniące służebną rolę wobec funkcji określonych w przeznaczeniu podstawowym lub uzupełniającym.

Rozdział 2. Ustalenia ogólne

§ 5. Ustala się następujące rodzaje przeznaczenia terenów :

- 1) teren zabudowy mieszkaniowej jednorodzinnej – oznaczony symbolem MN;
- 2) teren zabudowy mieszkaniowej jednorodzinnej i usługowej – oznaczony symbolem MN/U
- 3) droga publiczna klasy lokalnej – oznaczona symbolem KDL;
- 4) droga publiczna klasy dojazdowej – oznaczona symbolem KDD.

§ 6. Zasady ochrony i kształtowania ładu przestrzennego

1. Wyznacza się nieprzekraczalne linie zabudowy, z przebiegiem zgodnie z rysunkiem planu.
2. Dopuszcza się lokalizowanie urządzeń infrastruktury technicznej poza liniami zabudowy wyznaczonymi w planie miejscowym, zgodnie z przepisami odrębnymi.

§ 7. Zasady ochrony środowiska, przyrody i krajobrazu oraz kształtowania krajobrazu.

1. Działalność usługowa nie może powodować ponadnormatywnych obciążeń środowiska uciążliwościami w zakresie hałasu, wibracji, emisji zanieczyszczeń pyłowych i gazowych, zanieczyszczenia wód podziemnych i powierzchniowych, natężenia pola elektromagnetycznego poza granicami terenu, do którego inwestor posiada tytuł prawny, z wyłączeniem inwestycji w zakresie elektroenergetyki lub telekomunikacji.

2. W granicach terenów MN i MN/U ustala się:

- 1) zakaz lokalizacji obiektów związanych z prowadzeniem działalności zaliczonej zgodnie z przepisami odrębnymi do przedsięwzięć mogących zawsze znacząco oddziaływać na środowisko lub mogących potencjalnie znacząco oddziaływać na środowisko, z wyłączeniem inwestycji w zakresie budowy dróg i infrastruktury technicznej;
- 2) zakaz prowadzenia działalności usługowej w zakresie: handlu komisowego pojazdami mechanicznymi, usług naprawczych pojazdów mechanicznych (w tym blacharstwa, lakiernictwa, usług wulkanizacyjnych), lokalizowania obiektów i urządzeń związanych ze składowaniem, gospodarczym wykorzystaniem i utylizacją odpadów i surowców wtórnych oraz usług związanych z przetwarzaniem drewna, kamienia oraz tworzyw sztucznych.

3. Ustala się jako dopuszczalne poziomy hałasu wartości określone w obowiązujących przepisach odrębnych odpowiednio:

- 1) na terenie MN – jak dla zabudowy mieszkaniowej jednorodzinnej;
- 2) na terenie MN/U – jak dla zabudowy mieszkaniowo-usługowej.

§ 8. Zasady ochrony dziedzictwa kulturowego i zabytków, w tym krajobrazów kulturowych oraz dóbr kultury współczesnej

1. W granicach obszaru objętego planem nie występują dobra kultury współczesnej i krajobrazy kulturowe.

2. Ustala się strefę ochrony konserwatorskiej „OW” dla ochrony zabytków archeologicznych, tożsamą z obszarem ujętym w ewidencji zabytków, w której dla inwestycji związanych z pracami ziemnymi wymagane jest przeprowadzenie badań archeologicznych zgodnie z przepisami odrębnymi.

§ 9. W zakresie wymagań wynikających z potrzeb kształtowania przestrzeni publicznych, dla terenów drogi lokalnej KDL i drogi dojazdowej KDD obowiązują następujące ustalenia:

- 1) dopuszcza się lokalizację infrastruktury technicznej niezwiązanej z drogą, na warunkach określonych w przepisach odrębnych;
- 2) dopuszcza się lokalizację zieleni na warunkach określonych w przepisach odrębnych;
- 3) ustala się zakaz lokalizacji tymczasowych obiektów usługowo-handlowych.

§ 10. Granice i sposoby zagospodarowania terenów lub obiektów podlegających ochronie, na podstawie odrębnych przepisów, terenów górniczych, a także obszarów szczególnego zagrożenia powodzią, obszarów osuwania się mas ziemnych, krajobrazów priorytetowych określonych w audycie krajobrazowym oraz w planach zagospodarowania przestrzennego województwa.

1. W granicach obszaru objętego planem nie występują:

- 1) tereny górnicze;
- 2) obszary szczególnego zagrożenia powodzią;
- 3) obszary zagrożone osuwaniem się mas ziemnych;
- 4) krajobrazy priorytetowe określone w audycie krajobrazowym oraz w planach zagospodarowania przestrzennego województwa.

2. W obszar objęty planem znajduje się w granicach trzeciorzędowego zbiornika wód podziemnych GZWP 319 „Subzbiornik Prochowice–Środa Śląska”.

§ 11. Szczegółowe zasady i warunki scalania i podziału nieruchomości.

1. Ustala się następujące minimalne powierzchnie działek:

- 1) w granicach terenu MN = 250 m²;
- 2) w granicach terenu MN/U:
 - a) dla zabudowy mieszkaniowej jednorodzinnej typu wolnostojącego = 700 m²;
 - b) dla zabudowy mieszkaniowej jednorodzinnej typu bliźniaczego = 450 m²;
 - c) dla zabudowy usługowej = 500 m²;
- 3) w granicach pozostałych terenów oraz dla działek w granicach terenów MN i MN/U pod wydzielone urządzenia infrastruktury technicznej oraz zieleń urządzoną i parkingi = 4 m².

2. Ustala się następujące minimalne szerokości frontów działek:

- 1) w granicach terenu MN = 6 m;
- 2) w granicach terenu MN/U:
 - a) dla zabudowy mieszkaniowej jednorodzinnej typu wolnostojącego = 20 m;
 - b) dla zabudowy mieszkaniowej jednorodzinnej typu bliźniaczego = 15 m²;
 - c) dla zabudowy usługowej = 20 m;
- 3) w granicach pozostałych terenów oraz dla działek w granicach terenów MN i MN/U pod wydzielone urządzenia infrastruktury technicznej oraz zieleń urządzoną i parkingi = 2 m.

3. Kąt położenia granic działek w stosunku do pasa drogowego powinien zawierać się w przedziale od 80° do 110°.

§ 12. Nie ustala się szczególnych warunków zagospodarowania terenów oraz ograniczeń w ich użytkowaniu, w tym zakazu zabudowy.

§ 13. Zasady modernizacji, rozbudowy i budowy systemów komunikacji i infrastruktury technicznej

1. Komunikacja:

- 1) obszar objęty planem jest powiązany z zewnętrznym układem komunikacyjnym drogami publicznymi klasy lokalnej KDL i dojazdowej KDD;
- 2) ustala się obowiązek zapewnienia miejsc parkingowych w liczbie nie mniejszej niż:

- a) 2 miejsca parkingowe na 1 mieszkanie,
 - b) dodatkowe 1 miejsce parkingowe na każde 40 m² powierzchni użytkowej usług związanych z przeznaczeniem podstawowym lub uzupełniającym,
- 3) do wymaganej liczby miejsc parkingowych zalicza się również miejsca w garażach lub wiatach garażowych;
 - 4) miejsca do parkowania należy realizować jako utwardzone w całości lub w części;
 - 5) miejsca parkingowe przeznaczone na parkowanie pojazdów zaopatrzonych w kartę parkingową należy wyznaczać na zasadach określonych w przepisach odrębnych.

2. Infrastruktura techniczna:

- 1) ustala się realizację dystrybucyjnej sieci infrastruktury technicznej w liniach rozgraniczających dróg publicznych i wewnętrznych na zasadach określonych w przepisach odrębnych;
- 2) w sytuacji braku możliwości spełnienia ustaleń pkt 1, w uzasadnionych przypadkach, dopuszcza się prowadzenie podziemnej dystrybucyjnej infrastruktury technicznej poza liniami rozgraniczającymi dróg publicznych.
- 3) dopuszcza się realizację wyłącznie podziemnej infrastruktury technicznej.

3. Zaopatrzenie w wodę:

- 1) zaopatrzenie w wodę zgodnie z przepisami odrębnymi;
- 2) parametry sieci wodociągowej należy dostosować do wymagań przepisów odrębnych.

4. Kanalizacja sanitarna:

- 1) odprowadzenie ścieków do systemu kanalizacji sanitarnej, zgodnie z przepisami odrębnymi;
- 2) parametry sieci kanalizacji sanitarnej należy dostosować do wymagań przepisów odrębnych;
- 3) dopuszcza się stosowanie indywidualnych rozwiązań w zakresie oczyszczania ścieków pod warunkiem spełnienia wymagań przepisów odrębnych.

5. Kanalizacja deszczowa:

- 1) odprowadzenie wód opadowych i roztopowych z połaci dachowych i nawierzchni utwardzonych w granicach poszczególnych działek powierzchniowo, z zastosowaniem studni chłonnych lub zbiorników retencyjno-odparowujących zlokalizowanych na terenie inwestora lub do kanalizacji deszczowej;
- 2) parametry sieci kanalizacji deszczowej należy dostosować do wymagań przepisów odrębnych.

6. Elektroenergetyka:

- 1) zasilanie odbiorców z dystrybucyjnej sieci elektroenergetycznej lub ze źródeł indywidualnych, w tym odnawialnych źródeł energii o mocy do 100 kW, z wyłączeniem możliwości lokalizacji turbin wiatrowych o mocy większej niż mikroinstalacje w rozumieniu przepisów odrębnych;
- 2) parametry sieci elektroenergetycznej należy dostosować do wymagań przepisów odrębnych;
- 3) dopuszcza się lokalizację stacji transformatorowych.

7. Zaopatrzenie w gaz:

- 1) dostawa gazu z rozdzielczej sieci gazowej, przyłączanie obiektów zgodnie z wymogami przepisów odrębnych.;
- 2) parametry sieci gazowej należy dostosować do wymagań przepisów odrębnych;
- 3) dopuszcza się stosowanie indywidualnych zbiorników zaopatrzenia w gaz płynny, lokalizacja zbiorników i związanych z nimi instalacji zgodnie z wymogami przepisów odrębnych.

8. Zaopatrzenie w ciepło: zaopatrzenie z indywidualnych źródeł zaopatrzenia w ciepło oraz ze źródeł odnawialnych o mocy do 100 kW, zgodnie z przepisami odrębnymi.

9. Telekomunikacja: dostęp do usług telekomunikacyjnych, w tym sieci szerokopasmowych, podziemną lub radiową siecią telekomunikacyjną;

10. Gospodarka odpadami:

- 1) odpady komunalne należy zagospodarować zgodnie z przepisami odrębnymi;
- 2) odpady inne niż komunalne należy zagospodarować zgodnie z wymaganiami przepisów odrębnych.

§ 14. Nie ustala się szczególnych wymagań w zakresie sposobu ani terminu tymczasowego zagospodarowania terenów.

§ 15. Ustala się stawkę służącą naliczeniu opłaty, o której mowa w art. 36 ust. 4 ustawy z dnia 27 marca 2003 r. o planowaniu i zagospodarowaniu przestrzennym w wysokości:

- 1) dla terenów 1MN i 1MN/U = 10 %;
- 2) dla terenów 1KDL i 1KDD = 0,1 %.

Rozdział 3. Ustalenia szczegółowe

§ 16. Wyznacza się teren zabudowy mieszkaniowej jednorodzinnej oznaczony na rysunku planu symbolem 1MN.

1. Przeznaczenie podstawowe: zabudowa mieszkaniowa jednorodzinna szeregowa.

2. Przeznaczenie uzupełniające:

- 1) usługi wbudowane w budynki mieszkalne, z zastrzeżeniem ograniczeń wynikających z ustaleń § 7;
- 2) obiekty i urządzenia towarzyszące;
- 3) zieleń urządzona;
- 4) infrastruktura techniczna.

3. Zasady kształtowania zabudowy oraz wskaźniki zagospodarowania terenu:

1) wskaźniki intensywności zabudowy:

- a) minimalny = 0,
- b) maksymalny = 0,70;

3) wskaźnik powierzchni zabudowy nie większy niż 0,40;

4) wielkość powierzchni biologicznie czynnej nie mniej niż 20 %;

5) gabaryty i wysokość zabudowy:

- a) wysokość zabudowy nie większa niż 9 m,
- b) liczba kondygnacji nadziemnych budynków nie może przekraczać dwóch;

6) geometria dachów: dachy symetryczne, o kącie nachylenia połaci w zakresie od 35° do 45°;

7) nad częściami dobudowanymi do głównych brył budynków oraz nad lukarnami dopuszcza się dachy jednospadowe lub dwuspadowe, o spadkach nie mniejszych niż 20°;

8) w wiatlach dopuszcza się stosowanie dachów jednospadowych lub dwuspadowych, o spadkach nie mniejszych niż 20°;

9) ustala się nieprzekraczalną linię zabudowy w odległościach (zgodnie z oznaczeniami na rysunku planu):

- a) 5 m od linii rozgraniczających drogi publicznej klasy lokalnej KDL,
- b) 7 m od linii rozgraniczających drogi publicznej klasy dojazdowej KDD;

4. Ustala się stosowanie pokryć dachowych z dachówki lub z materiału imitującego pokrycie dachówką, w kolorze ceglastym, brązowym lub grafitowym.

§ 17. Wyznacza się teren zabudowy mieszkaniowej jednorodzinnej i usługowej oznaczony na rysunku planu symbolem 1MN/U.

1. Przeznaczenie podstawowe:

- 1) zabudowa mieszkaniowa jednorodzinna;

2) zabudowa mieszkaniowo-usługowa.

3) zabudowa usługowa;

2. Przeznaczenie uzupełniające:

1) obiekty i urządzenia towarzyszące;

2) usługi wbudowane w budynki mieszkalne lub w budynkach wolnostojących, z zastrzeżeniem ograniczeń wynikających z ustaleń § 7;

3) infrastruktura techniczna;

4) parkingi;

5) zieleń urządzona.

3. Zasady kształtowania zabudowy oraz wskaźniki zagospodarowania terenu:

1) w zabudowie mieszkaniowej jednorodzinnej i mieszkaniowo-usługowej dopuszcza się wyłącznie budynki mieszkalne jednorodzinne wolno stojące lub bliźniacze;

2) wskaźniki intensywności zabudowy:

a) minimalny = 0,

b) maksymalny = 0,50,

3) wskaźnik powierzchni zabudowy nie większy niż 0,40,

4) wielkość powierzchni biologicznie czynnej nie mniejsza niż: 25 %,

5) gabaryty i wysokość zabudowy:

a) wysokość zabudowy nie większa niż 10 m,

b) liczba kondygnacji nadziemnych budynków nie może przekraczać dwóch;

6) geometria dachów: dachy symetryczne, o kącie nachylenia połaci w zakresie od 35° do 45°,

7) nad częściami dobudowanymi do głównych brył budynków oraz nad lukarnami dopuszcza się dachy jednospadowe lub dwuspadowe, o spadkach nie mniejszych niż 20°;

8) w wiatach dopuszcza się stosowanie dachów jednospadowych lub dwuspadowych, o spadkach nie mniejszych niż 20°;

9) ustala się nieprzekraczalną linię zabudowy w odległości 5 m od linii rozgraniczających drogi publicznej klasy lokalnej KDL (zgodnie z oznaczeniami na rysunku planu).

4. Sposób usytuowania obiektów budowlanych w stosunku do dróg i innych terenów publicznie dostępnych oraz do granic przyległych nieruchomości: zabudowę należy sytuować prostopadle lub równolegle do linii rozgraniczającej terenu od strony dróg publicznych lub do granic przyległych nieruchomości.

5. Ustala się stosowanie pokryć dachowych z dachówki lub z materiału imitującego pokrycie dachówką, w kolorze: ceglastym, brązowym lub grafitowym.

§ 18. Wyznacza się teren drogi publicznej klasy lokalnej oznaczony na rysunku planu symbolem 1KDL.

1. Przeznaczenie podstawowe: droga publiczna.

2. Linie rozgraniczające terenu stanowią granice terenów rozmieszczenia inwestycji celu publicznego o znaczeniu lokalnym.

3. Zasady modernizacji, rozbudowy i budowy systemów komunikacji: szerokość w liniach rozgraniczających: 9 - 11 m (zgodnie z rysunkiem planu).

§ 19. Wyznacza się teren drogi dojazdowej oznaczony na rysunku planu symbolem 1KDD.

1. Przeznaczenie podstawowe: droga publiczna.

2. Przeznaczenie uzupełniające:

1) infrastruktura techniczna;

2) zieleń urządzona.

3. Linie rozgraniczające terenu stanowią granice terenów rozmieszczenia inwestycji celu publicznego o znaczeniu lokalnym.

4. Zasady modernizacji, rozbudowy i budowy systemów komunikacji: szerokość w liniach rozgraniczających: 9 m (zgodnie z rysunkiem planu);

Rozdział 4.
Ustalenia końcowe

§ 20. Wykonanie niniejszej uchwały powierza się Burmistrzowi Miasta i Gminy Kąty Wrocławskie.

§ 21. Uchwała wchodzi w życie po upływie 14 dni od daty ogłoszenia w Dzienniku Urzędowym Województwa Dolnośląskiego.

Przewodniczący Rady
Miejskiej

Grzegorz Pacyna

MIEJSCOWY PLAN ZAGOSPODAROWANIA PRZESTRZENNEGO WSI GNIECHOWICE W REJONIE ULIC LIPOWEJ I PORZECZKOWEJ


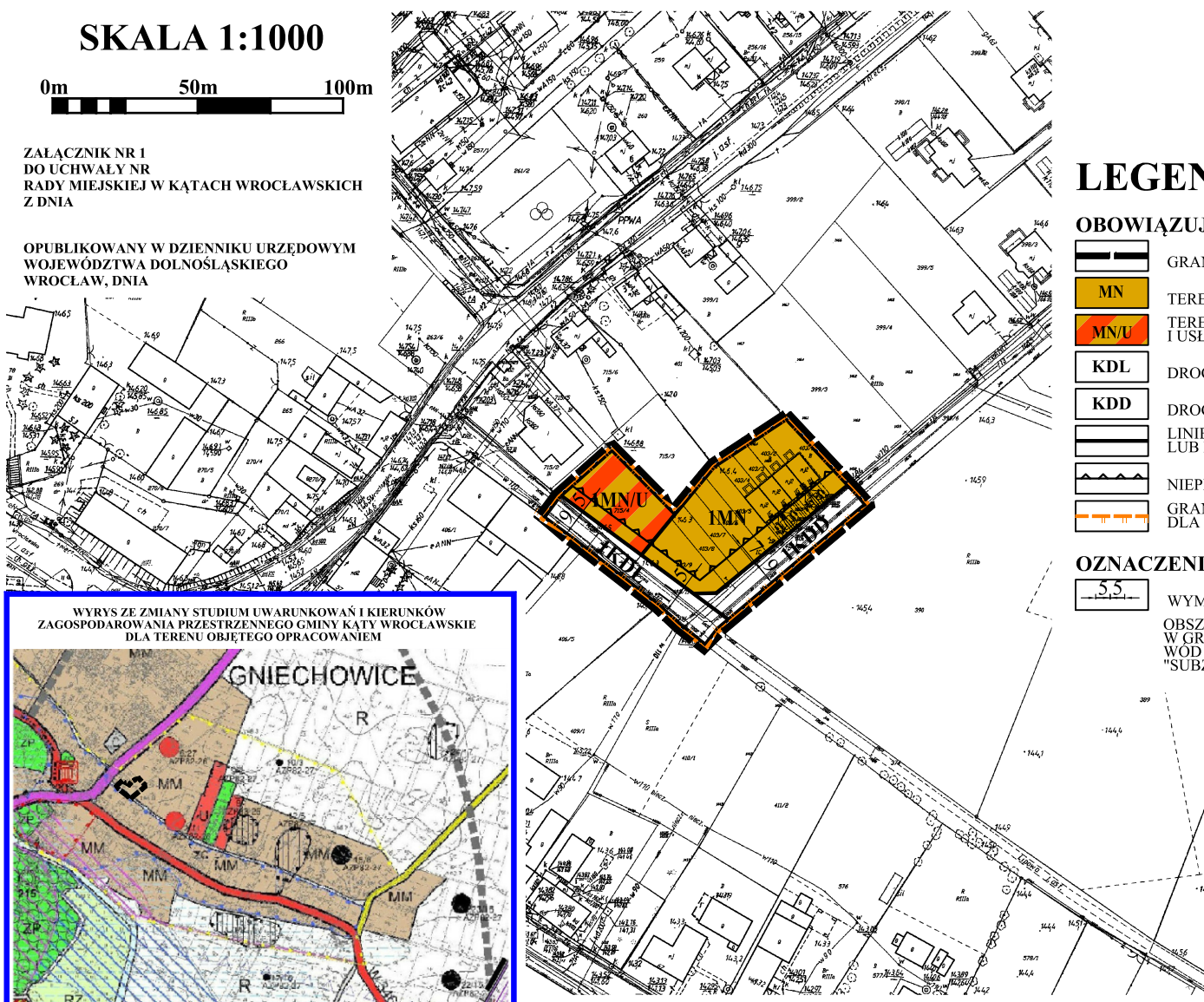
RYSUNEK PLANU

SKALA 1:1000



ZALĄCZNIK NR 1
DO UCHWAŁY NR
RADY MIEJSKIEJ W KĄTACH WROCŁAWSKICH
Z DNIA

OPUBLIKOWANY W DZIENNIKU URZĘDOWYM
WOJEWÓDZTWA DOLNOŚLĄSKIEGO
WROCŁAW, DNIA



LEGENDA:

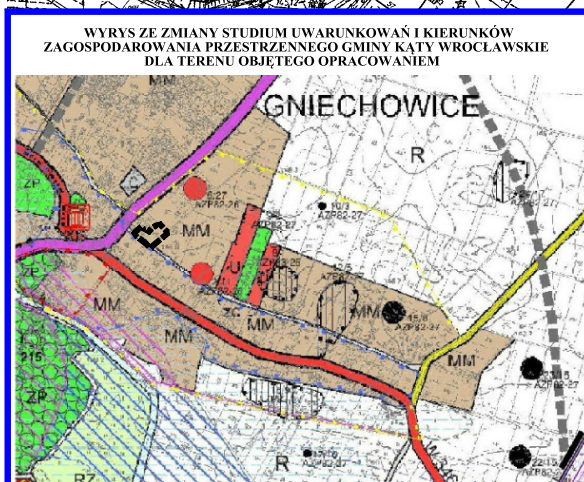
OBOWIĄZUJĄCE USTALENIENIA PLANU

- GRANICA OBSZARU OBJĘTEGO PLANEM
- MN TERENY ZABUDOWY MIESZKANIOWEJ JEDNORODZINNEJ
- MN/U TERENY ZABUDOWY MIESZKANIOWEJ JEDNORODZINNEJ I USŁUGOWEJ
- KDL DROGA PUBLICZNA KLASY LOKALNEJ
- KDD DROGA PUBLICZNA KLASY DOJAZDOWEJ
- LINIE ROZGRANICZAJĄCE TERENY O RÓŻNYM PRZEZNACZENIU LUB RÓŻNYCH ZASADACH ZAGOSPODAROWANIA
- NIEPRZEKACZALNE LINIE ZABUDOWY
- GRANICA STREFY OCHRONY KONSERWATORSKIEJ "OW" DLA OCHRONY ZABYTKÓW ARCHEOLOGICZNYCH

OZNACZENIA INFORMACYJNE

- WYMIARY W METRACH
- OBŚCIEG WYKAZUJĄCY, ŻE W GRANICACH TRZECIORZĘDOWEGO ZBIORNIKA WÓD PODZIEMNYCH GZWP 319 "SUBZBIORNIK PROCHOWICE ŚRODA ŚLĄSKA"

UCHWAŁA O PRZYSTĄPIENIU NR XXXIX/512/18 Z DNIA 22.02.2018R.
POWIERZCHNIA OBSZARU OBJĘTEGO PLANEM WYNOŚI OK. - 0,4 ha



Załącznik Nr 2 do uchwały Nr VI/108/19
Rady Miejskiej w Kątach Wrocławskich
z dnia 28 marca 2019 r.

ROZSTRZYGNĘCIE

o sposobie realizacji, zapisanych w miejscowym planie zagospodarowania przestrzennego wsi Gniechowice, w rejonie ulic Lipowej i Porzeczkowej inwestycji z zakresu infrastruktury technicznej, które należą do zadań własnych gminy oraz zasadach ich finansowania, zgodnie z przepisami o finansach publicznych

Zgodnie z ustaleniami planu nie przewiduje się realizacji inwestycji z zakresu infrastruktury technicznej należących do zadań własnych gminy.

Załącznik Nr 3 do uchwały Nr VI/108/19
Rady Miejskiej w Kątach Wrocławskich
z dnia 28 marca 2019 r.

ROZSTRZYGNĘCIE
o sposobie rozpatrzenia uwag wniesionych do projektu miejscowego planu zagospodarowania
przestrzennego wsi Gniechowice, w rejonie ulic Lipowej i Porzeczkowej
podczas wyłożenia do publicznego wglądu

Ze względu na brak uwag wniesionych do projektu planu podczas wyłożenia do publicznego wglądu Rada Miejska w Kątach Wrocławskich nie dokonuje rozstrzygnięć wynikających z art. 20 ust. 1 ustawy z dnia 27 marca 2003 r. o planowaniu i zagospodarowaniu przestrzennym (t.j. Dz. U. z 2018 r. poz. 1945, ze zm.).

UZASADNIENIE

1. Projekt miejscowego planu zagospodarowania przestrzennego wsi Gniechowice, w rejonie ulic Lipowej i Porzeczkowej sporządzony został na podstawie uchwały Nr XXXIX/512/18 Rady Miejskiej w Kątach Wrocławskich z dnia 22 lutego 2018 r. w sprawie przystąpienia do sporządzenia miejscowego planu zagospodarowania przestrzennego wsi Gniechowice, w rejonie ulic Lipowej i Porzeczkowej.
2. Plan obejmuje część obrębu Gniechowice położoną w rejonie ul. Lipowej i Porzeczkowej, o łącznej powierzchni ok. 0,4 ha.
3. Projekt planu obejmuje obszar, na którym obowiązują obecnie ustalenia miejscowego planu zagospodarowania przestrzennego wsi Gniechowice, gmina Kąty Wrocławskie przyjętego uchwałą Nr XXXII/256/96 Rady Miejskiej w Kątach Wrocławskich z dnia 16 grudnia 1996r. opublikowaną w Dzienniku Urzędowym Województwa Wrocławskiego z 1996r., Nr 3, poz. 23.
4. Projekt planu nie narusza ustaleń studium uwarunkowań i kierunków zagospodarowania przestrzennego gminy Kąty Wrocławskie uchwalonego uchwałą Nr XXXIX/513/18 Rady Miejskiej w Kątach Wrocławskich z dnia 22 lutego 2018 r. i został sporządzony na mapie zasadniczej w skali 1:1000 pozyskanej z państwowego zasobu geodezyjnego.
5. Projekt miejscowego planu zagospodarowania przestrzennego wsi Gniechowice, w rejonie ulic Lipowej i Porzeczkowej poddany został procedurze formalno-prawnej określonej w art. 17 ustawy z dnia 27 marca 2003 r. o planowaniu i zagospodarowaniu przestrzennym (Dz. U. z 2018 r., poz. 1945) oraz w ustawie z dnia 3 października 2008 roku o udostępnianiu informacji o środowisku i jego ochronie, udziale społeczeństwa w ochronie środowiska oraz o ocenach oddziaływania na środowisko (Dz. U. z 2017 r., poz. 1405, z późn. zm.); zakres opracowania jest zgodny z rozporządzeniem Ministra Infrastruktury z dnia 26 sierpnia 2003 r. w sprawie wymaganego zakresu projektu miejscowego planu zagospodarowania przestrzennego (Dz. U. Nr 164 z 2003 r., poz. 1587).
6. Projekt miejscowego planu zagospodarowania przestrzennego wsi Gniechowice, w rejonie ulic Lipowej i Porzeczkowej uzyskał opinie i uzgodnienia wymagane zgodnie z treścią art. 17 ust 6 ustawy z dnia 27 marca 2003 r. o planowaniu i zagospodarowaniu przestrzennym (Dz. U. z 2018 r., poz. 1945). Ze względu na brak wstępowania takiej problematyki projekt planu miejscowego nie wymagał zaopiniowania w zakresie: lokalizacji nowych zakładów o zwiększonym lub dużym ryzyku wystąpienia poważnych awarii, o których mowa w art. 250 ust. 5 i 7 ustawy z dnia 27 kwietnia 2001 r. – Prawo ochrony środowiska, istniejących zakładów o zwiększonym lub dużym ryzyku wystąpienia poważnych awarii oraz rozmieszczenia obszarów przestrzeni publicznej i terenów zabudowy mieszkaniowej w sąsiedztwie zakładów o zwiększonym lub dużym ryzyku wystąpienia poważnych awarii, w przypadku gdy te inwestycje, obszary lub tereny zwiększają ryzyko lub skutki poważnych awarii, terenów zagrożonych osuwaniem się mas ziemnych, w zakresie sposobu zagospodarowania gruntów leżących w odległości nie większej niż 40 metrów od osi istniejącej linii elektroenergetycznej najwyższych napięć, w przypadku gdy górne napięcie tej linii elektroenergetycznej jest równe co najmniej 220 kV, ani dokonania uzgodnień w zakresie: zagospodarowania pasa technicznego, pasa ochronnego oraz morskich portów i przystani, zagospodarowania terenów górniczych, zagospodarowania obszarów ochrony uzdrowiskowej.
7. Sposób realizacji wymogów wynikających z art. 1 ust. 2–4 ustawy o planowaniu i zagospodarowaniu przestrzennym:
 - 1) wymagania ładu przestrzennego, w tym urbanistyki i architektury:
wymagania ładu przestrzennego, w tym urbanistyki i architektury: ustalenia planu miejscowego wprowadzają do istniejącego sposobu zagospodarowania terenów zapisy porządkujące zarówno w warstwie funkcjonalnej przeznaczenia terenów jak i w warstwie dotyczącej parametrów kształtowania zabudowy i zagospodarowania terenów.
 - 2) walory architektoniczne i krajobrazowe: ustalenia planu miejscowego uwzględniają walory architektoniczne i krajobrazowe obszaru objętego planem dostosowując parametry kształtowania zabudowy, w tym ograniczenia wysokości i gabarytów zabudowy, do lokalnych warunków i cech krajobrazu.
 - 3) wymagania ochrony środowiska, w tym gospodarowania wodami i ochrony gruntów rolnych i leśnych:
 - a) ustalenia planu miejscowego wprowadzają wymagania w zakresie ochrony wód gruntowych i

- powierzchniowych przed zanieczyszczeniami, w tym budowy systemu kanalizacji sanitarnej,
- b) ustalenia planu miejscowego uwzględniają wymagania ochrony gruntów rolnych i leśnych przed zmianą przeznaczenia na cele nierolnicze przez wykorzystanie uzyskanych dotychczas zgód na zmianę przeznaczenia gruntów rolnych na cele nierolnicze.
- 4) wymagania ochrony dziedzictwa kulturowego i zabytków oraz dóbr kultury współczesnej: ustalenia planu miejscowego uwzględniają wymagania ochrony dziedzictwa kulturowego i zabytków przez określenie zasad obowiązujących w odniesieniu do ochrony zabytków archeologicznych przez wyznaczenie strefy „OW” ochrony konserwatorskiej zabytków archeologicznych.
- 5) wymagania ochrony zdrowia oraz bezpieczeństwa ludzi i mienia, a także potrzeby osób niepełnosprawnych:
- a) w planie określono wymagania w zakresie dopuszczalnego poziomu hałasu:
- na terenach MN – jak dla zabudowy mieszkaniowej jednorodzinnej;
 - na terenach MN/U – jak dla zabudowy mieszkaniowo-usługowej;
- b) w granicach obszaru objętego planem nie występują tereny górnicze, obszary szczególnego zagrożenia powodzią ani obszary osuwania się mas ziemnych,
- c) w planie określono wymagania w zakresie wyznaczania miejsc parkingowych przeznaczonych na parkowanie pojazdów zaopatrzonych w kartę parkingową,
- d) plan nie wprowadza ustaleń mogących mieć negatywny wpływ na potrzeby osób niepełnosprawnych.
- 6) walory ekonomiczne przestrzeni: plan miejscowy uwzględnia walory ekonomiczne przestrzeni przez wykorzystanie dla celów planowanej zabudowy gruntów położonych w sąsiedztwie istniejących dróg oraz w zasięgu podstawowej infrastruktury technicznej.
- 7) prawo własności: plan miejscowy w maksymalnym stopniu uwzględnia prawo własności przez utrzymanie funkcji terenów zgodnie z obecnym użytkowaniem terenów oraz partycypację społeczną w trakcie sporządzania planu.
- 8) potrzeby obronności i bezpieczeństwa państwa: plan miejscowy nie wprowadza ustaleń mogących mieć negatywny wpływ na potrzeby obronności i bezpieczeństwa państwa; w granicach obszaru objętego planem nie występują tereny i obiekty związane z obronnością i bezpieczeństwem państwa.
- 9) potrzeby interesu publicznego: plan miejscowy uwzględnia potrzeby interesu publicznego przez zapewnienie warunków dostępności terenu do dróg publicznych oraz warunków realizacji podstawowej infrastruktury technicznej.
- 10) potrzeby w zakresie rozwoju infrastruktury technicznej, w szczególności sieci szerokopasmowych: plan miejscowy uwzględnia potrzeby w zakresie rozwoju infrastruktury technicznej przez zapewnienie warunków realizacji podstawowej infrastruktury technicznej, w tym sieci szerokopasmowych.
- 11) zapewnienie udziału społeczeństwa w pracach nad miejscowym planem zagospodarowania przestrzennego, zachowanie jawności i przejrzystości procedur planistycznych:
- a) ogłoszenie prasowe o przystąpieniu do sporządzenia miejscowego planu zagospodarowania przestrzennego wsi Gniechowice, w rejonie ulic Lipowej i Porzeczkowej wraz ze strategiczną oceną oddziaływania na środowisko zostały zamieszczone w prasie lokalnej „Gazeta Wrocławska” z dn. 9 maja 2018 r.
- b) obwieszczenie o przystąpieniu do sporządzenia miejscowego planu zagospodarowania przestrzennego wsi Gniechowice, w rejonie ulic Lipowej i Porzeczkowej wraz ze strategiczną oceną oddziaływania na środowisko zostało wywieszane na tablicach ogłoszeń w dniach od 9 maja do 30 maja 2018 r.
- c) plan miejscowy został wyłożony do publicznego wglądu w dniach od 14 stycznia do 12 lutego 2019 r. Do dnia 26 lutego 2019 r. można było składać uwagi do wyłożonego projektu planu oraz prognozy oddziaływania na środowisko; w trakcie wyłożenia, w dniu 11 lutego 2019 r. zorganizowana została dyskusja publiczna.
- d) we wskazanym terminie, tj. do dnia 26 lutego 2019 r., nie zostały złożone żadne uwagi do projektu planu miejscowego ani do prognozy oddziaływania na środowisko sporządzonej do projektu planu.
- 12) potrzeby zapewnienia odpowiedniej ilości i jakości wody, do celów zaopatrzenia ludności: ustalenia

- planu w zakresie zaopatrzenia w wodę do celów zaopatrzenia ludności bazują na istniejącej sieci wodociągowej i przewidują możliwość jej rozbudowy,
- 13) ustalając przeznaczenie terenów lub określając potencjalny sposób zagospodarowania i korzystania z terenów, dokonano oceny wagi interesu publicznego i interesów prywatnych (w tym zgłaszanych w postaci wniosków i uwag, zmierzających do ochrony istniejącego stanu zagospodarowania terenu, jak i zmian w zakresie jego zagospodarowania). Na potrzeby opracowanej zmiany planu miejscowego nie było możliwości uwzględnienia szczególnych analiz ekonomicznych, środowiskowych i społecznych ze względu na ich brak.
 - 14) struktura przestrzenna obszaru objętego planem miejscowym została ukształtowana z uwzględnieniem dążenia do minimalizowania transportochłonności układu przestrzennego;
 - 15) tereny zabudowy mieszkaniowej jednorodzinnej oraz mieszkaniowej jednorodzinnej i usługowej zostały wyznaczone w sposób umożliwiający mieszkańcom maksymalne wykorzystanie publicznego transportu zbiorowego jako podstawowego środka transportu,
 - 16) rozwiązania przestrzenne planu miejscowego ułatwiają przemieszczanie się pieszych i rowerzystów;
 - 17) nowa zabudowa została wyznaczona na obszarach o wykształconej zwartej strukturze funkcjonalno-przestrzennej poprzez uzupełnianie istniejącej zabudowy oraz na obszarach charakteryzujących się najlepszym dostępem do sieci komunikacyjnej oraz najlepszym stopniem wyposażenia w sieci infrastruktury technicznej adekwatnych dla nowej, planowanej zabudowy;
8. Zgodność z wynikami analizy, o której mowa w art. 32 ust. 1, wraz datą uchwały rady gminy, o której mowa w art. 32 ust. 2 ustawy z dnia 27 marca 2003 r. o planowaniu i zagospodarowaniu przestrzennym (t.j. Dz. U. z 2018 r., poz. 1945) – sporządzenie miejscowego planu zagospodarowania przestrzennego południowej wsi Gniechowice, w rejonie ulic Lipowej i Porzeczkowej jest zgodne z wynikami analizy w sprawie aktualności studium uwarunkowań i kierunków zagospodarowania przestrzennego oraz miejscowych planów zagospodarowania przestrzennego gminy Kąty Wrocławskie, przyjętej uchwałą nr XLVIII/503/14 Rady Miejskiej w Kątach Wrocławskich z dnia 25 września 2014 r.
9. Wpływ na finanse publiczne, w tym budżet gminy:
- 1) realizacja ustaleń planu miejscowego prawdopodobnie będzie dla gminy korzystna finansowo (NPV dodatnie). Warunkiem trafności prognozy jest spełnienie przyjętych wcześniej założeń w oparciu o które została ona sporządzona.
 - 2) wprowadzenie w życie ustaleń planu miejscowego powinno spowodować przyrost nowych powierzchni obiektów budowlanych, co w perspektywie czasowej pozwoli gminie uzyskać źródło stabilnych i długotrwałych wpływów z tytułu podatku od nieruchomości, które zazwyczaj są stosunkowo łatwe do egzekucji;
 - 3) w pierwszych latach po wejście w życie planu głównym źródłem wpływów do budżetu gminy powinny być wpływy z tytułu opłat związanych z obrotem nieruchomościami (renta planistyczna i podatek od czynności cywilnoprawnych). Należy jednak pamiętać, że wpływy te mają charakter warunkowy (np. w przypadku opłaty planistycznej konieczne jest zbycie nieruchomości w okresie 5 lat od momentu uprawomocnienia się planu), więc ich poziom może być niższy od oczekiwań, a w skrajnym przypadku mogą one w ogóle nie wystąpić. Ponadto istotny wpływ na ich poziom będzie miała ogólna sytuacja ekonomiczna kraju oraz bezpośrednio z nią związana sytuacja na lokalnym rynku nieruchomości, co decyduje w największym stopniu o skłonności potencjalnych inwestorów do ponoszenia ryzyka inwestycyjnego.
 - 4) nie przewiduje się wydatków po stronie z budżetu gminy jako skutków finansowych uchwalenia miejscowego planu zagospodarowania przestrzennego południowej wsi Gniechowice, w rejonie ulic Lipowej i Porzeczkowej.