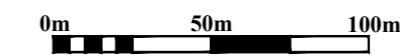


MIEJSCOWY PLAN ZAGOSPODAROWANIA PRZESTRZENNEGO PÓŁNOCNEJ CZĘŚCI WSI NOWA WIEŚ KĄCKA, CZĘŚĆ A


RYSUNEK PLANU

SKALA 1:1000



ZALĄCZNIK NR 1
DO UCHWAŁY NR
RADY MIEJSKIEJ W KĄTACH WROCŁAWSKICH
Z DNIA

OPUBLIKOWANY W DZIENNIKU URZĘDOWYM
WOJEWÓDZTWA DOLNOŚLĄSKIEGO
WROCŁAW, DNIA



LEGENDA:

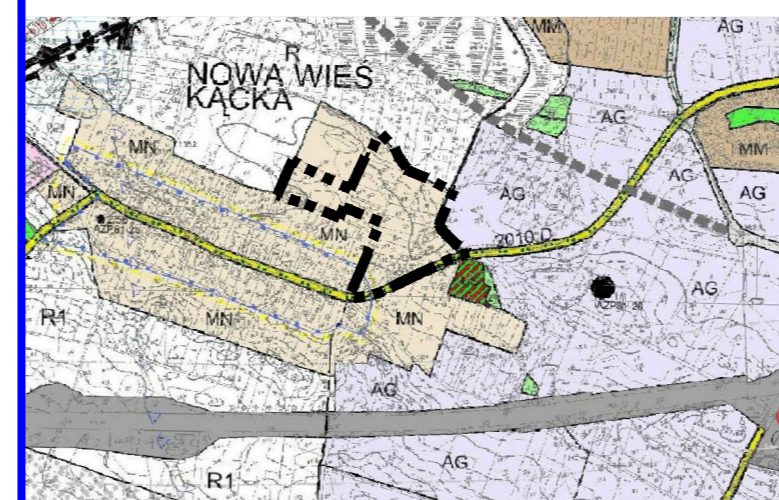
OBOWIĄZUJĄCE USTALENIA PLANU

- GRANICA OBSZARU OBJĘTEGO PLANEM
- MN TERENY ZABUDOWY MIESZKANIOWEJ JEDNORODZINNEJ
- MN/U TERENY ZABUDOWY MIESZKANIOWEJ JEDNORODZINNEJ I USŁUGOWEJ
- TI TEREN INFRASTRUKTURY TECHNICZNEJ
- WS TEREN WÓD POWIERZCHNIOWYCH ŚRÓDLĄDOWYCH
- KDD DROGA PUBLICZNA KLASY DOJAZDOWEJ
- KDW DROGI WEWNĘTRZNE
- LINIE ROZGRANICZAJĄCE TERENY O RÓŻNYM PRZEZNACZENIU LUB RÓŻNYCH ZASADACH ZAGOSPODAROWANIA
- NIEPRZEKACZALNE LINIE ZABUDOWY
- PAS TECHNOLOGICZNY OGRANICZONEGO ZAGOSPODAROWANIA OD ISTNIEJĄCYCH LINII ELEKTROENERGETYCZNYCH SN 20kV
- GRANICA STREFY "B" OCHRONY KONSERWATORSKIEJ
- GRANICA STREFY OCHRONY KONSERWATORSKIEJ "OW" DLA OCHRONY ZABYTKÓW ARCHEOLOGICZNYCH

OZNACZENIA INFORMACYJNE

- SN 20kV ISTNIEJĄCE LINIE ELEKTROENERGETYCZNE SN 20kV
- OBSZAR PLANU LEŻY W ZASIĘGU GŁÓWNEGO ZBIORNIKA WÓD PODZIEMNYCH NR 319 "Prochowice - Środa Śląska"
- WYMIARY W METRACH

WYRYS ZE ZMIANY STUDIUM UWARUNKOWAŃ I KIERUNKÓW
ZAGOSPODAROWANIA PRZESTRZENNEGO GMINY KĄTY WROCŁAWSKIE
DLA TERENU OBJĘTEGO OPRACOWANIEM



UCHWAŁA O PRZYSTĄPIENIU NR XXXII/42/17 Z DNIA 29.06.2017R.
ZMIENIONA UCHWAŁĄ NR XLV/574/18 Z DNIA 25.09.2018R.
POWIERZCZYNIA OBSZARU OBJĘTEGO PLANEM WYNOŚI OK. - 11 ha

PRACOWNIA PROJEKTOWO - USŁUGOWA 19 Głogowska & Spółka s.c. ul. Kołłątaja 5, 57-100 Strzelin, e-fax 71 716 55 49		SKALA 1:1000
TEMAT: MIEJSCOWY PLAN ZAGOSPODAROWANIA PRZESTRZENNEGO PÓŁNOCNEJ CZĘŚCI WSI NOWA WIEŚ KĄCKA, CZĘŚĆ A		
CZĘŚĆ: RYSUNEK PLANU		
ZESPÓŁ AUTORSKI: mgr Lesław Witkowski mgr inż. Marcin Sławik	DATA 01.2019	