



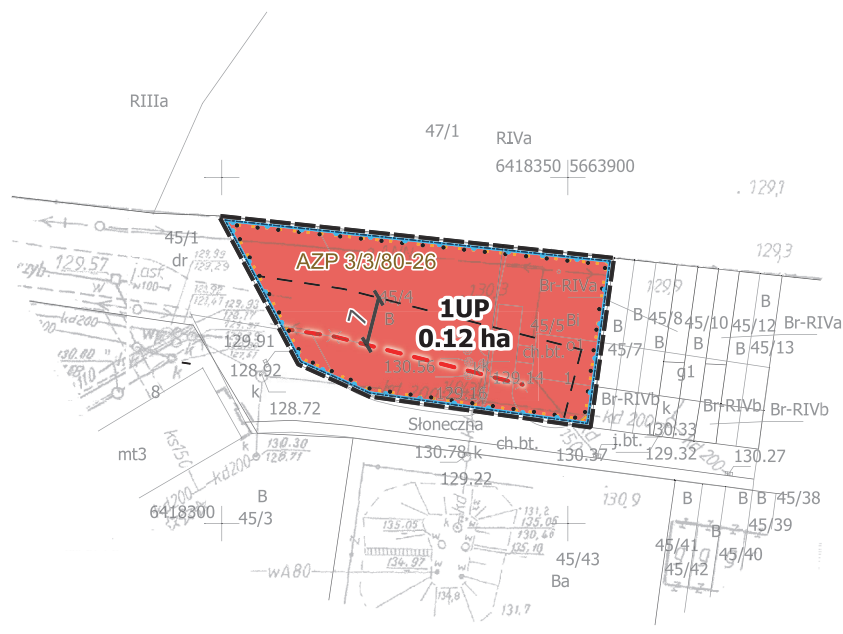
# MIEJSCOWY PLAN ZAGOSPODAROWANIA PRZESTRZENNEGO WSI SAMOTWÓR W REJONIE ULICY SŁONECZNEJ









Wyrys ze studium uwarunkowań i kierunków zagospodarowania przestrzennego gminy Kąty Wrocławskie (tekst jednolity: Uchwała Nr XXI/300/20 Rady Miejskiej w Kątach Wrocławskich z dnia 25 czerwca 2020r.)



-  granica obszaru objętego planem
-  MN - tereny o dominującej funkcji mieszkaniowej jednorodzinnej



## Legenda

-  GRANICA OBSZARU OBJĘTEGO PLANEM
-  GRANICA STREFY "OW" OCHRONY KONSERWATORSKIEJ DLA ZABYTKÓW ARCHEOLOGICZNYCH
-  LOKALIZACJA STANOWISKA ARCHEOLOGICZNEGO WPISANEGO DO REJESTRU ZABYTKÓW O NUMERZE AZP 3/3/80-26
-  ZASIĘG POWIERZCHNI OGRANICZAJĄCYCH PRZESZKODY DLA LOTNISKA WROCŁAW - STRACHOWICE
-  GRANICA GŁÓWNEGO ZBIORNIKA WÓD PODZIEMNYCH (GZWP)
-  LINIE ROZGRANICZAJĄCE TERENY O RÓŻNYM PRZEZNACZENIU LUB RÓŻNYCH ZASADACH ZAGOSPODAROWANIA

## Przeznaczenie terenu

-  TEREN USŁUG PUBLICZNYCH

## Oznaczenia mające charakter informacyjny

-  LINIA ELEKTROENERGETYCZNA 20KV WRAZ ZE STREFĄ KONTROLOWANĄ

OBSZAR PLANU ZNAJDUJE SIĘ NA TERENACH ZDRENOWANYCH

-  WYMIAR OKREŚLONY W METRACH

1,32 ha POWIERZCHNIA TERENU

ZAŁĄCZNIK NUMER 1 DO UCHWAŁY NR .....  
RADY GMINY KĄTY WROCŁAWSKIE Z DNIA

.....

1:1000

