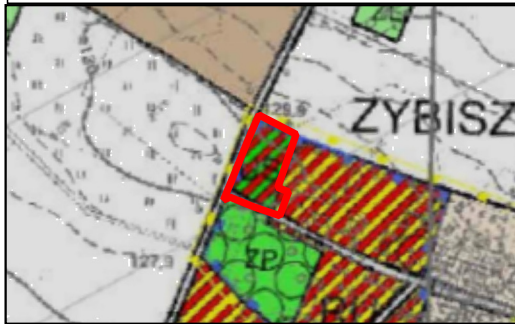








MIEJSCOWY PLAN ZAGOSPODAROWANIA PRZESTRZENNEGO CZĘŚCI DZIAŁKI NR 92/88 OBRĘB MOKRONOS GÓRNY









Wyrys ze studium uwarunkowań i kierunków zagospodarowania przestrzennego gminy Kąty Wrocławskie (tekst jednolity: Uchwała Nr XXI/300/20 Rady Miejskiej w Kątach Wrocławskich z dnia 25 czerwca 2020r.)





-  granica obszaru objętego planem
-  US tereny o dominującej funkcji usług sportu i rekreacji
-  RU Tereny o dominującej funkcji urządzeń produkcji i obsługi rolnictwa
-  strefa OW obserwacji archeologicznej
-  strefa "B" ochrony konserwatorskiej
-  drogi gminne



Legenda

-  GRANICA OBSZARU OBJĘTEGO PLANEM
-  GRANICA STREFY "OW" OCHRONY KONSERWATORSKIEJ DLA ZABYTKÓW ARCHEOLOGICZNYCH RÓWNOZNACZNA Z OBSZAREM OBJĘTY EWIDENCJĄ ZABYTKÓW
-  GRANICA STREFY "B" OCHRONY KONSERWATORSKIEJ
-  OBSZAR ZASIĘGU POWIERZCHNI OGRANICZAJĄCYCH PRZESZKODY DLA LOTNISKA WROCŁAW - STRACHOWICE
-  LINIE ROZGRANICZAJĄCE TERENY O RÓŻNYM PRZEZNACZENIU LUB RÓŻNYCH ZASADACH ZAGOSPODAROWANIA
-  NIEPRZEKRACZALNE LINIE ZABUDOWY

Przeznaczenie terenu

-  **US** TEREN SPORTU I REKREACJI
-  **KDPJ** TEREN DROGI PIESZO - JEZDNEJ

Oznaczenia informacyjne

-  WYMIARY OKREŚLONY W METRACH

0,12 ha POWIERZCHNIA TERENU

ZAŁĄCZNIK NUMER 1 DO UCHWAŁY NR
RADY GMINY KĄTY WROCŁAWSKIE Z DNIA

.....

1:1000

0 25 50 m

