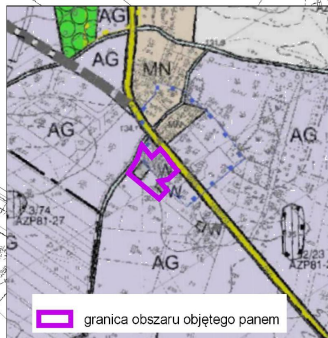


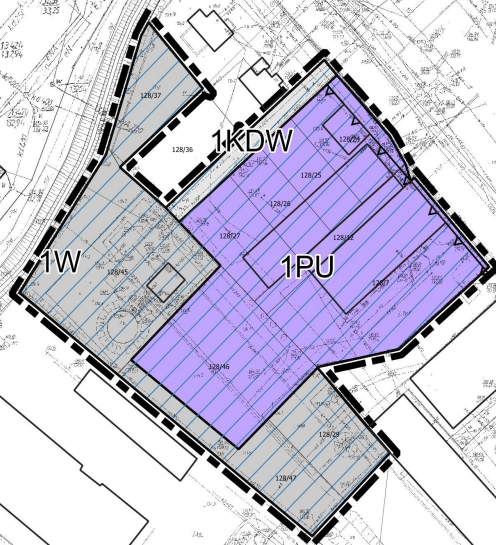
MIEJSCOWY PLAN ZAGOSPODAROWANIA PRZESTRZENNEGO WSI PIETRZYKOWICE W REJONIE ULICY FABRYCZNEJ

skala 1:1000










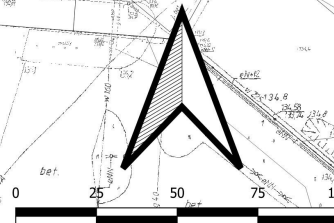
granica obszaru objętego planem

WYRYS ZE STUDIUM UWARUNKOWAŃ
I KIERUNKÓW ZAGOSPODAROWANIA
PRZESTRZENNEGO MIASTA I GMINY
KĄTY WROCŁAWSKIE
przyjętego uchwałą Nr XXI/300/20
Rady Miejskiej w Kątach Wrocławskich
z dnia 25 czerwca 2020 r.



Oznaczenia

-  granice obszaru objętego planem
-  linie rozgraniczające tereny o różnym przeznaczeniu lub różnych zasadach zagospodarowania
-  nieprzekraczalne linie zabudowy
-  zasięg strefy OW obserwacji archeologicznej
-  PU- tereny obiektów produkcyjnych, składów i magazynów oraz usług
-  KDW- tereny dróg wewnętrznych
-  W- infrastruktura techniczna- wodociągi



Powierzchnia obszaru objętego planem: 1,12 ha

Opracowano na podstawie uchwały Nr IV/29/197 Rady Miejskiej w Kątach Wrocławskich z dnia 31 stycznia 2019 r. w sprawie przystąpienia do sporządzenia miejscowego planu zagospodarowania przestrzennego wsi Pietrzykowice w rejonie ulicy Fabrycznej