






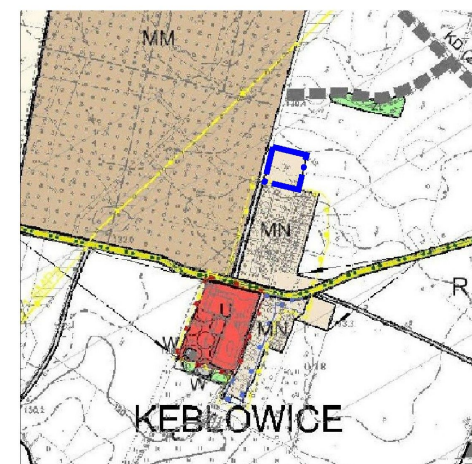
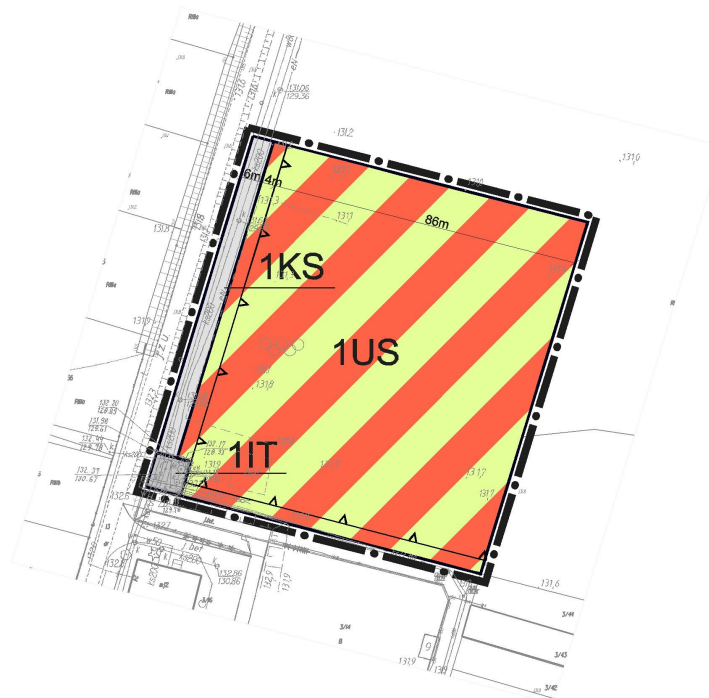



MIEJSCOWY PLAN ZAGOSPODAROWANIA PRZESTRZENNEGO WSI KĘBŁOWICE, DLA DZIAŁEK 3/57 I 3/58 SKALA 1: 1000

Załącznik Nr 1
do uchwały Nr
Rady Miejskiej w Kątach Wrocławskich
z dnia r.

OZNACZENIA

	granica obszaru objętego planem
	linie rozgraniczające tereny o różnym przeznaczeniu lub różnych zasadach zagospodarowania
	nieprzekraczalne linie zabudowy
	US tereny sportu i rekreacji
	KS tereny komunikacji samochodowej- parking
	IT tereny infrastruktury technicznej
	wymiarowanie



 granica obszaru objętego planem

WYRYS ZE STUDIUM UWARUNKOWAŃ I KIERUNKÓW
ZAGOSPODAROWANIA PRZESTRZENNEGO
GM. KĄTY WROCŁAWSKIE
przyjętego uchwałą nr VII/57/15 Rady Miejskiej
w Kątach Wrocławskich
z dnia 30 kwietnia 2015r. skala 1: 10 000

Powierzchnia obszaru objętego planem: 0,99 ha

Opracowano na podstawie uchwały Nr XV/180/16 Rady Miejskiej w Kątach Wrocławskich z dnia 28 stycznia 2016 r. w sprawie przystąpienia do sporządzenia miejscowego planu zagospodarowania przestrzennego wsi Kębłowice, dla działek 3/57 i 3/58

