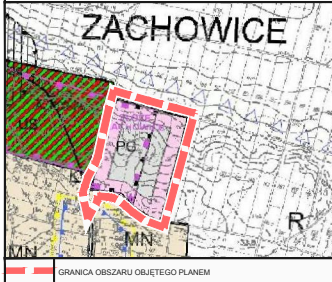




MIEJSKOWY PLAN ZAGOSPODAROWANIA PRZESTRZENNEGO WSI ZACHOWICE, DLA REJONU ZŁOŻA "ZACHOWICE"

Wyrys ze "Zmiany studium uwarunkowań i kierunków zagospodarowania przestrzennego gminy Kąty Wrocławskie" przyjętego uchwałą nr VII/57/15 z dnia 30 kwietnia 2015 r.

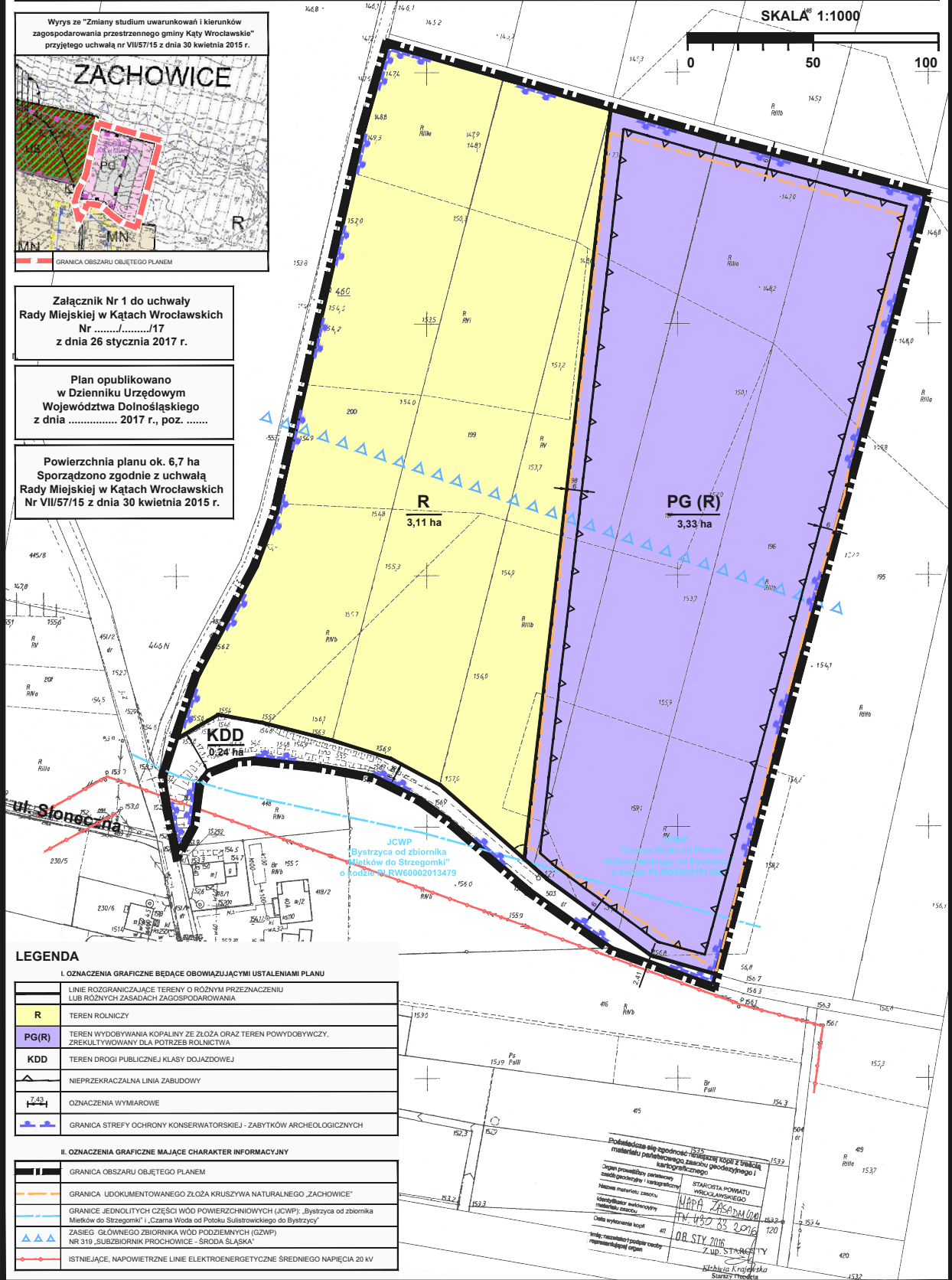
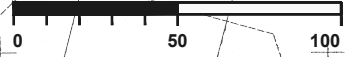


Załącznik Nr 1 do uchwały Rady Miejskiej w Kątach Wrocławskich Nr/...../17 z dnia 26 stycznia 2017 r.

Plan opublikowano w Dzienniku Urzędowym Województwa Dolnośląskiego z dnia 2017 r., poz.

Powierzchnia planu ok. 6,7 ha
Sporządzono zgodnie z uchwałą Rady Miejskiej w Kątach Wrocławskich Nr VII/57/15 z dnia 30 kwietnia 2015 r.

SKALA 1:1000



LEGENDA

I. OZNACZENIA GRAFICZNE BĘDĄCE OBOWIĄZUJĄCYMI USTALENIAMI PLANU

	LINE ROZGRANICZAJĄCE TERENY O RÓŻNYM PRZEZNACZENIU LUB RÓŻNYCH ZASADACH ZAGOSPODAROWANIA
	TEREN ROLNICZY
	TEREN WYDOBYWANIA KOPALINY ZE ZŁOŻA ORAZ TEREN POWYDOBYWCZY, ZREKULTYWOWANY DLA POTRZEB ROLNICTWA
	TEREN DROGI PUBLICZNEJ KLASY DOJAZDOWEJ
	NIEPRZEKACZALNA LINIA ZABUDOWY
	OZNACZENIA WYMIAROWE
	GRANICA STREFY OCHRONY KONSERWATORSKIEJ - ZABYTKÓW ARCHEOLOGICZNYCH

II. OZNACZENIA GRAFICZNE MAJĄCE CHARAKTER INFORMACYJNY

	GRANICA OBSZARU OBJĘTEGO PLANEM
	GRANICA UDOKUMENTOWANEGO ZŁOŻA KRUSZYWA NATURALNEGO "ZACHOWICE"
	GRANICE JEDNOLITYCH CZĘŚCI WÓD POWIERZCHNIOWYCH (JCWP), Bystrzyca od zbiornika Mielków do Strzegomki i Czarna Woda od Potoku Sulistrowskiego do Bystrzycy
	ZASIEG GŁÓWNEGO ZBIORNIKA WÓD PODZIEMNYCH (GZWP) NR 319, SUBZBIORNIK PROCHOWICE - ŚRODA ŚLĄSKA
	ISTNIEJĄCE, NAPOWIETRZNE LINIE ELEKTROENERGETYCZNE ŚREDNIEGO NAPIĘCIA 20 KV

Prokurator nie zgodził się z wyłączeniem z planu z wyłączenia materiału parafrazującego zasobu geologicznego i kartograficznego

Opis przedmiotu parafrazujący zasobu geologicznego i kartograficznego

Historia materiału: zmieniony

Kierownik wykonawczy materiału: zmieniony

Data wykonania kopii: 08.01.2016

Instytut Geograficzny Uniwersytetu Wrocławskiego

STAROSTA POWIATU WROCŁAWSKIEGO

WAPNA ZASADOWA

TYTUŁ: 452 33 2016

08.01.2016

Z. W. STANISŁAW

Instytut Geograficzny Uniwersytetu Wrocławskiego