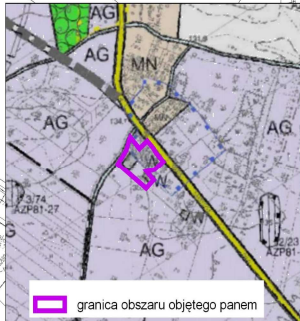



# MIEJSCOWY PLAN ZAGOSPODAROWANIA PRZESTRZENNEGO WSI PIETRZYKOWICE W REJONIE ULICY FABRYCZNEJ

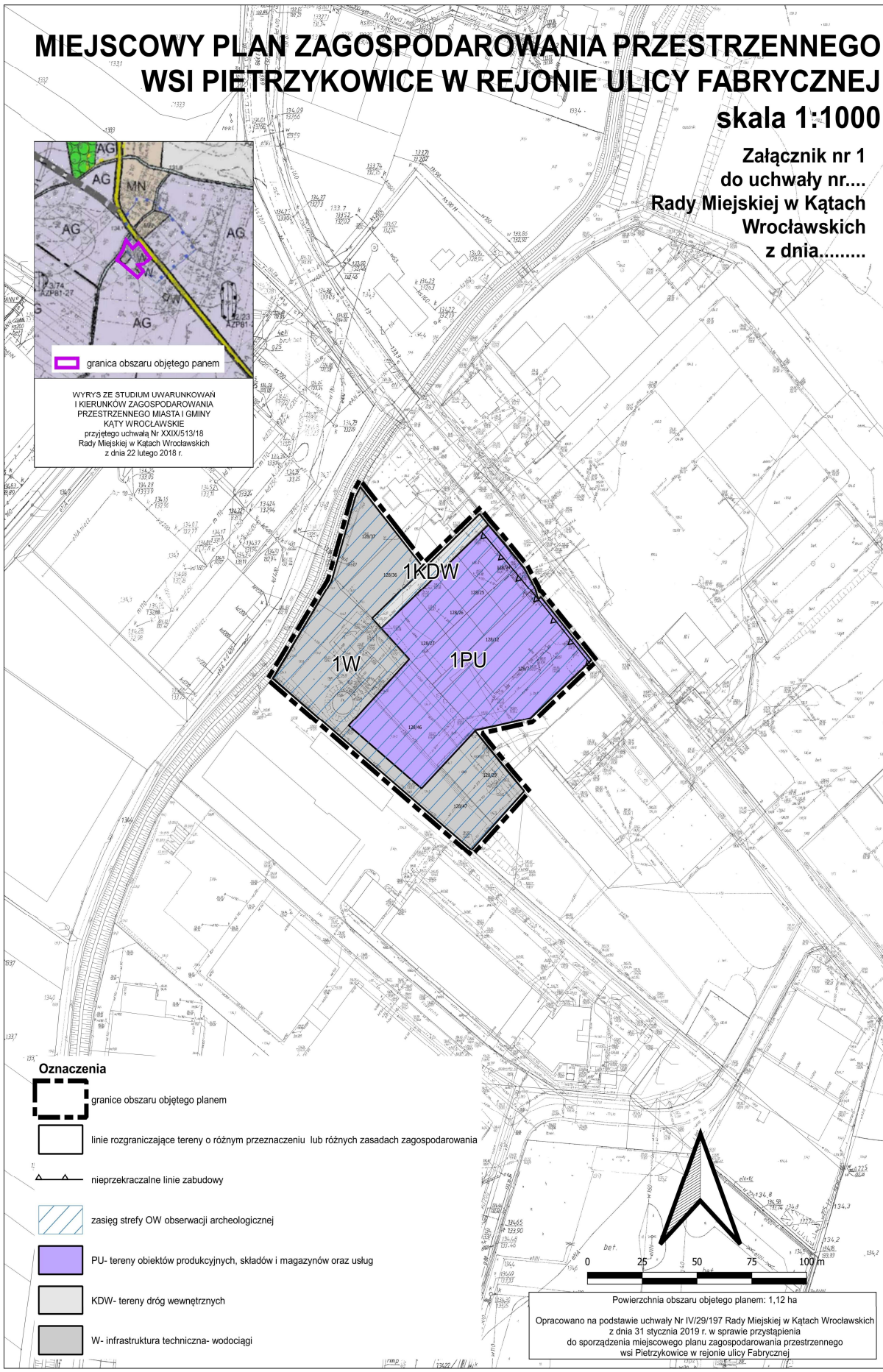
skala 1:1000

Załącznik nr 1  
do uchwały nr....  
Rady Miejskiej w Kątach  
Wrocławskich  
z dnia.....










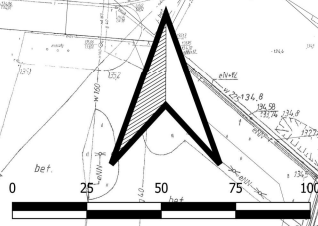
 granica obszaru objętego planem

WYRYS ZE STUDIUM UWARUNKOWAŃ  
I KIERUNKÓW ZAGOSPODAROWANIA  
PRZESTRZENNEGO MIASTA I GMINY  
KĄTY WROCŁAWSKIE  
przyjętego uchwałą Nr XXIX/513/18  
Rady Miejskiej w Kątach Wrocławskich  
z dnia 22 lutego 2018 r.



## Oznaczenia

-  granice obszaru objętego planem
-  linie rozgraniczające tereny o różnym przeznaczeniu lub różnych zasadach zagospodarowania
-  nieprzekraczalne linie zabudowy
-  zasięg strefy OW obserwacji archeologicznej
-  PU- tereny obiektów produkcyjnych, składów i magazynów oraz usług
-  KDW- tereny dróg wewnętrznych
-  W- infrastruktura techniczna- wodociągi



Powierzchnia obszaru objętego planem: 1,12 ha

Opracowano na podstawie uchwały Nr IV/29/197 Rady Miejskiej w Kątach Wrocławskich z dnia 31 stycznia 2019 r. w sprawie przystąpienia do sporządzenia miejscowego planu zagospodarowania przestrzennego wsi Pietrzykowice w rejonie ulicy Fabrycznej