
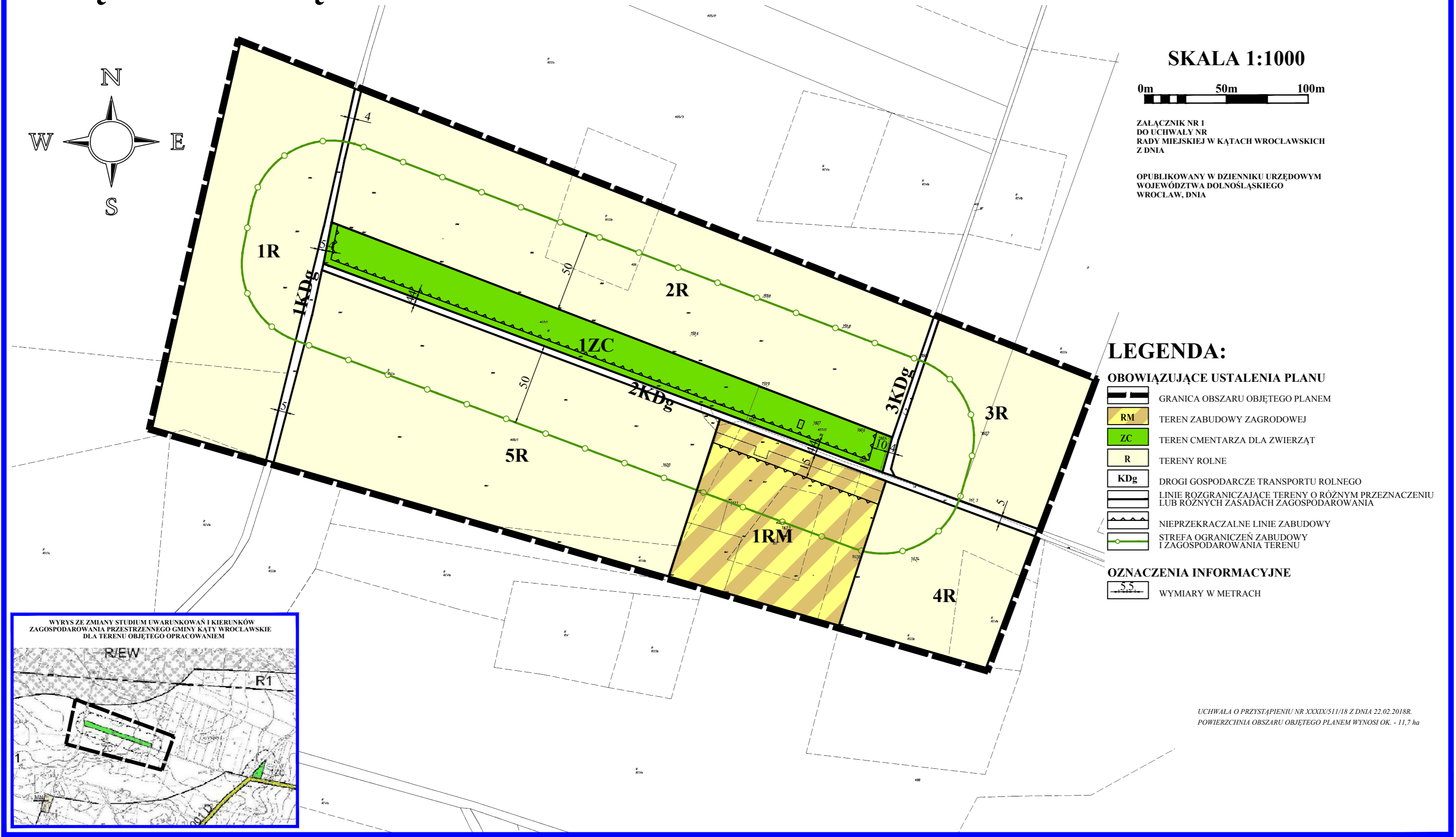


# MIEJSCOWY PLAN ZAGOSPODAROWANIA PRZESTRZENNEGO CZEŚCI OBREBU KILIANÓW-SZYMANÓW RYSUNEK PLANU

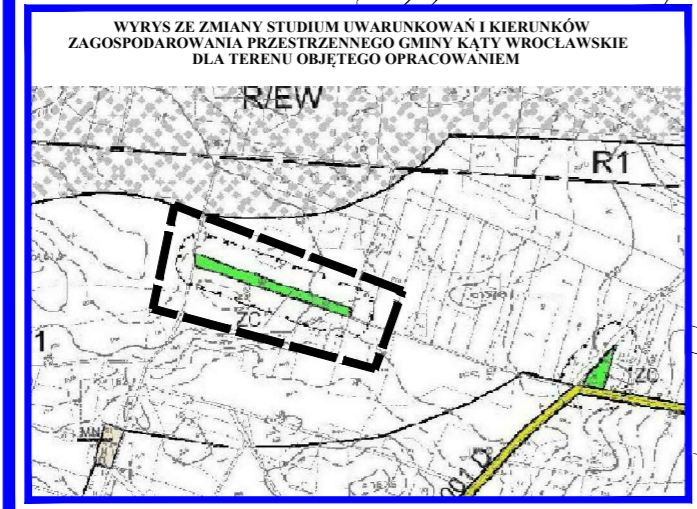


SKALA 1:1000  
 0m 50m 100m

ZALĄCZNIK NR 1  
 DO UCHWAŁY NR  
 RADY MIEJSKIEJ W KĄTACH WROCŁAWSKICH  
 Z DNIA  
 OPUBLIKOWANY W DZIENNIKU URZĘDOWYM  
 WOJEWÓDZTWA DOLNOŚLĄSKIEGO  
 WROCŁAW, DNIA



- LEGENDA:**
- OBOWIĄZUJĄCE USTALENIA PLANU**
- GRANICA OBSZARU OBJĘTEGO PLANEM
  - RM TEREN ZABUDOWY ZAGRODOWEJ
  - ZC TEREN CMENTARZA DLA ZWIERZĄT
  - R TERENY ROLNE
  - KDg DROGI GOSPODARCZE TRANSPORTU ROLNEGO
  - LINIE ROZGRANICZAJĄCE TERENY O RÓŻNYM PRZEZNACZENIU LUB RÓŻNYCH ZASADACH ZAGOSPODAROWANIA
  - NIEPRZEKRACZALNE LINIE ZABUDOWY
  - STREFA OGRANICZEŃ ZABUDOWY I ZAGOSPODAROWANIA TERENU
- OZNACZENIA INFORMACYJNE**
- 5.5 WYMIARY W METRACH



UCHWAŁA O PRZYSTĄPIENIU NR.XXXIV/511/18 Z DNIA 22.02.2018R.  
 POWIERZCHNIA OBSZARU OBJĘTEGO PLANEM WYNOŚI OK. - 11,7 ha