

# MIEJSCOWY PLAN ZAGOSPODAROWANIA PRZESTRZENNEGO WSI STRZEGANOWICE W REJONIE DROGI POWIATOWEJ

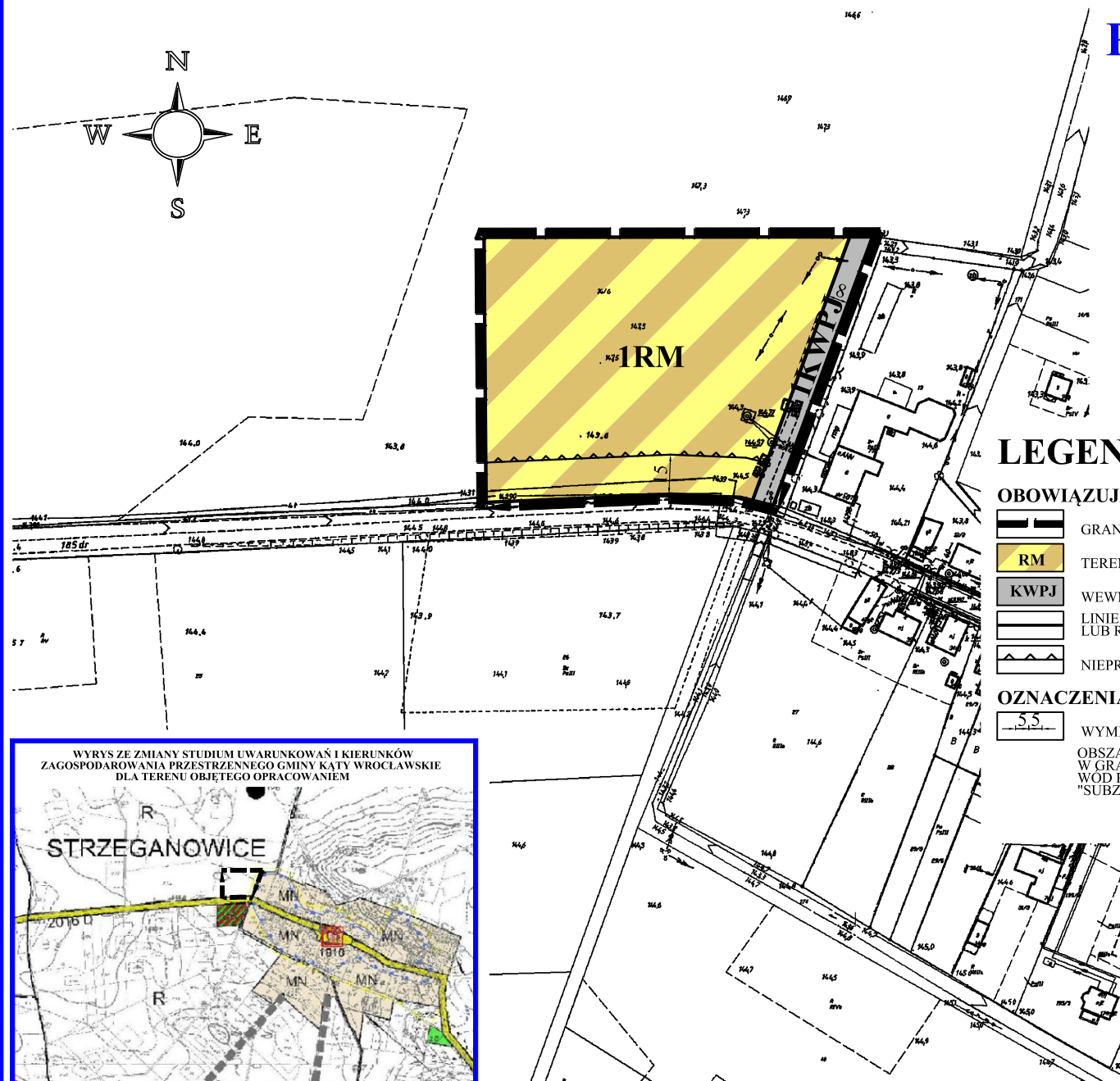
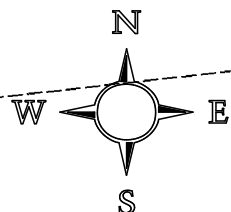
## RYSUNEK PLANU

SKALA 1:1000

0m 50m 100m






ZALĄCZNIK NR 1  
DO UCHWAŁY NR  
RADY MIEJSKIEJ W KĄTACH WROCŁAWSKICH  
Z DNIA

OPUBLIKOWANY W DZIENNIKU URZĘDOWYM  
WOJEWÓDZTWA DOLNOŚLĄSKIEGO  
WROCŁAW, DNIA



### LEGENDA:

#### OBOWIĄZUJĄCE USTALENIA PLANU

-  GRANICA OBSZARU OBJĘTEGO PLANEM
-  RM TEREN ZABUDOWY ZAGRODOWEJ
-  KWPJ WEWNĘTRZNY CIĄG PIESZO-JEZDNY
-  LINIE ROZGRANICZAJĄCE TERENY O RÓŻNYM PRZEZNACZENIU LUB RÓŻNYCH ZASADACH ZAGOSPODAROWANIA
-  NIEPRZEKROCZALNE LINIE ZABUDOWY

#### OZNACZENIA INFORMACYJNE

-  WYMIARY W METRACH
- OBZAR OBJĘTY PLANEM W CAŁOŚCI ZNAJDUJE SIĘ W GRANICACH TRZECIORZĘDOWEGO ZBIORNIKA WÓD PODZIEMNYCH GZWP 319 "SUBZBIORNIK PROCHOWICE ŚRODA ŚLĄSKA"

WYRYS ZE ZMIANY STUDIUM UWARUNKOWAŃ I KIERUNKÓW  
ZAGOSPODAROWANIA PRZESTRZENNEGO GMINY KĄTY WROCŁAWSKIE  
DLA TERENU OBJĘTEGO OPRACOWANIEM



UCHWAŁA O PRZYSTĄPIENIU NR XXXIX/510/18 Z DNIA 22.02.2018R.  
POWIERZCHNIA OBSZARU OBJĘTEGO PLANEM WYNOŚI OK. - 1,2 ha

PRACOWNIA PROJEKTOWO-USŁUGOWA <b>Witkowski &amp; Sławik s.c.</b> ul. Krótka 5, 57-100 Strzelin, e-fax 71 716 55 49		SKALA 1:1000
TEMAT: MIEJSCOWY PLAN ZAGOSPODAROWANIA PRZESTRZENNEGO WSI STRZEGANOWICE W REJONIE DROGI POWIATOWEJ		
CZĘŚĆ: <b>PROJEKT PLANU</b>		DATA 01.2019
ZESPÓŁ AUTORSKI: mgr Lesław Witkowski, mgr inż. Marcin Sławik		