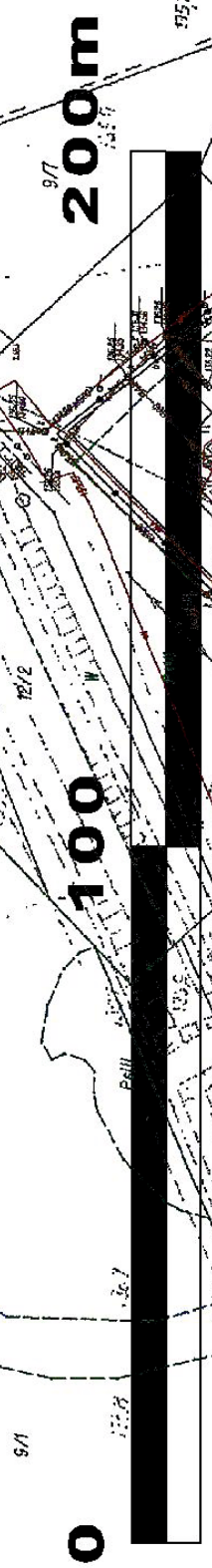
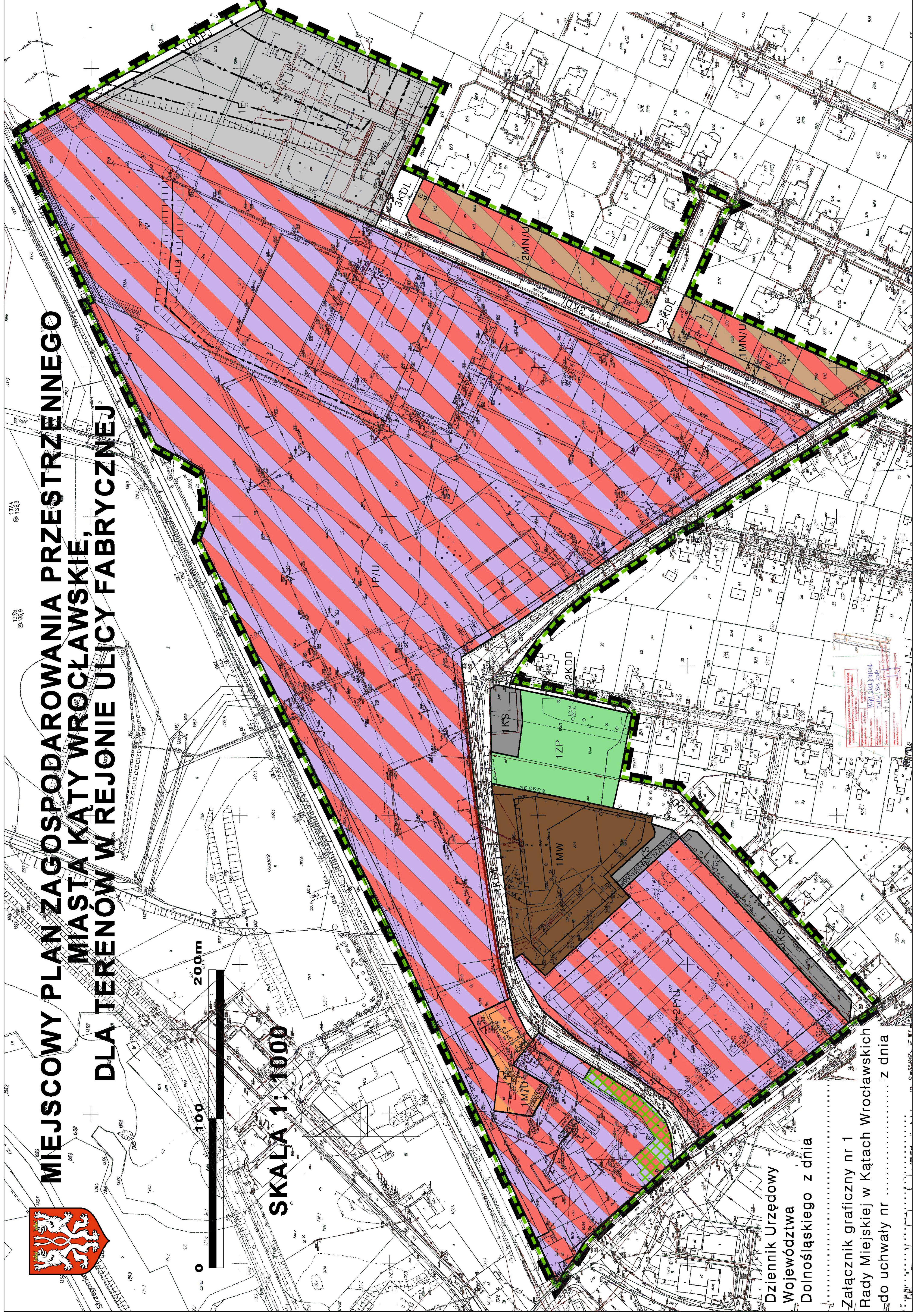


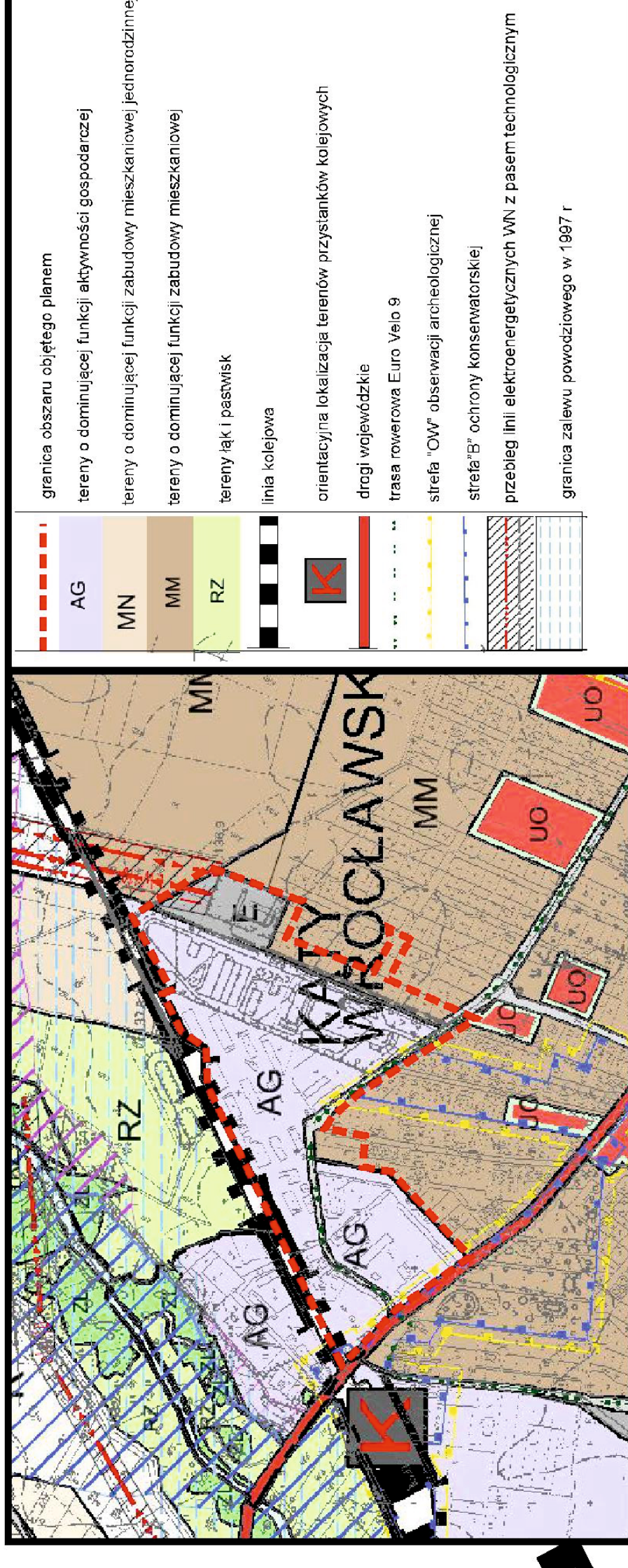
**MIEJSCOWY PLAN ZAGOSPODAROWANIA PRZESTRZENNEGO
MIASTA KĄTY WROCŁAWSKIE,
DLA TERENÓW W REJONIE ULICY FABRYCZNEJ**



SKALA 1:1000



WYRYS ZE STUDIUM UWARUNKWAŃ I KIERUNKÓW
ZAGOSPODAROWANIA PRZESTRZENNEGO GMINY
KĄTY WROCŁAWSKIE
UCHWAŁA NR VIII/57/15 z 30 kwietnia 2015 r.



LEGENDA

	granica obszaru objętego uchwałą
	linie rozgraniczające tereny o różnym przeznaczeniu lub różnych zasadach zagospodarowania
	nieprzekraczalne linie zabudowy
	tereny zabudowy mieszkaniowej jednorodzinnej i usługowej
	tereny zabudowy mieszkaniowej wielorodzinnej
	tereny zabudowy mieszkaniowo-usługowej
	tereny zabudowy produkcyjno - usługowej
	tereny zieleni urządzonej
	tereny obsługi komunikacji
	tereny infrastruktury technicznej - elektroenergetyka
	tereny dróg klasy lokalnej
	tereny dróg klasy dojazdowej
	tereny dróg pieszo - jezdnych
	obiekty objęte ochroną wpisaną do ewidencji zabytków
	granica strefy ochrony konserwatorskiej zabytków archeologicznych
	napowietrzne linie elektroenergetyczne średniego napięcia z pasem technicznym
	napowietrzne linie elektroenergetyczne wysokiego napięcia z pasem technicznym
	zieleni izolacyjna
	ekran akustyczny
	linie wymiarowe wraz z wymiarem

Dziennik Urzędowy
Województwa
Dolnośląskiego z dnia
Załącznik graficzny nr 1
Rady Miejskiej w Kątach Wrocławskich
do uchwały nr z dnia