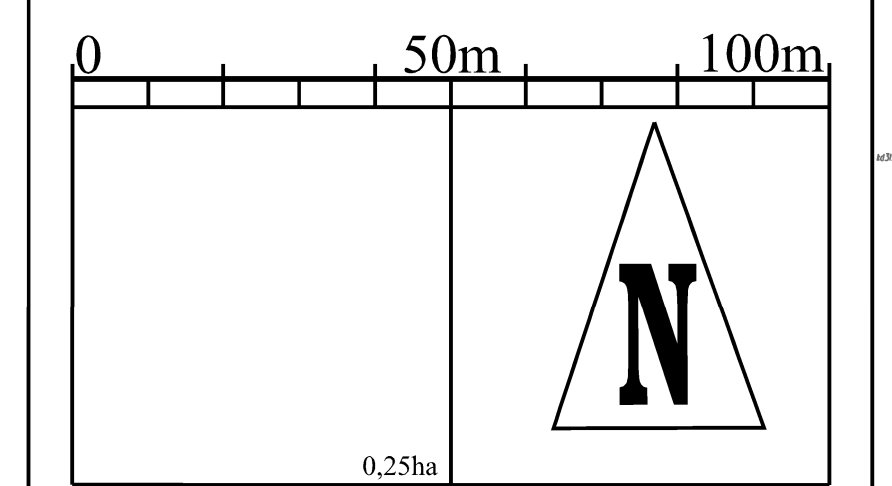
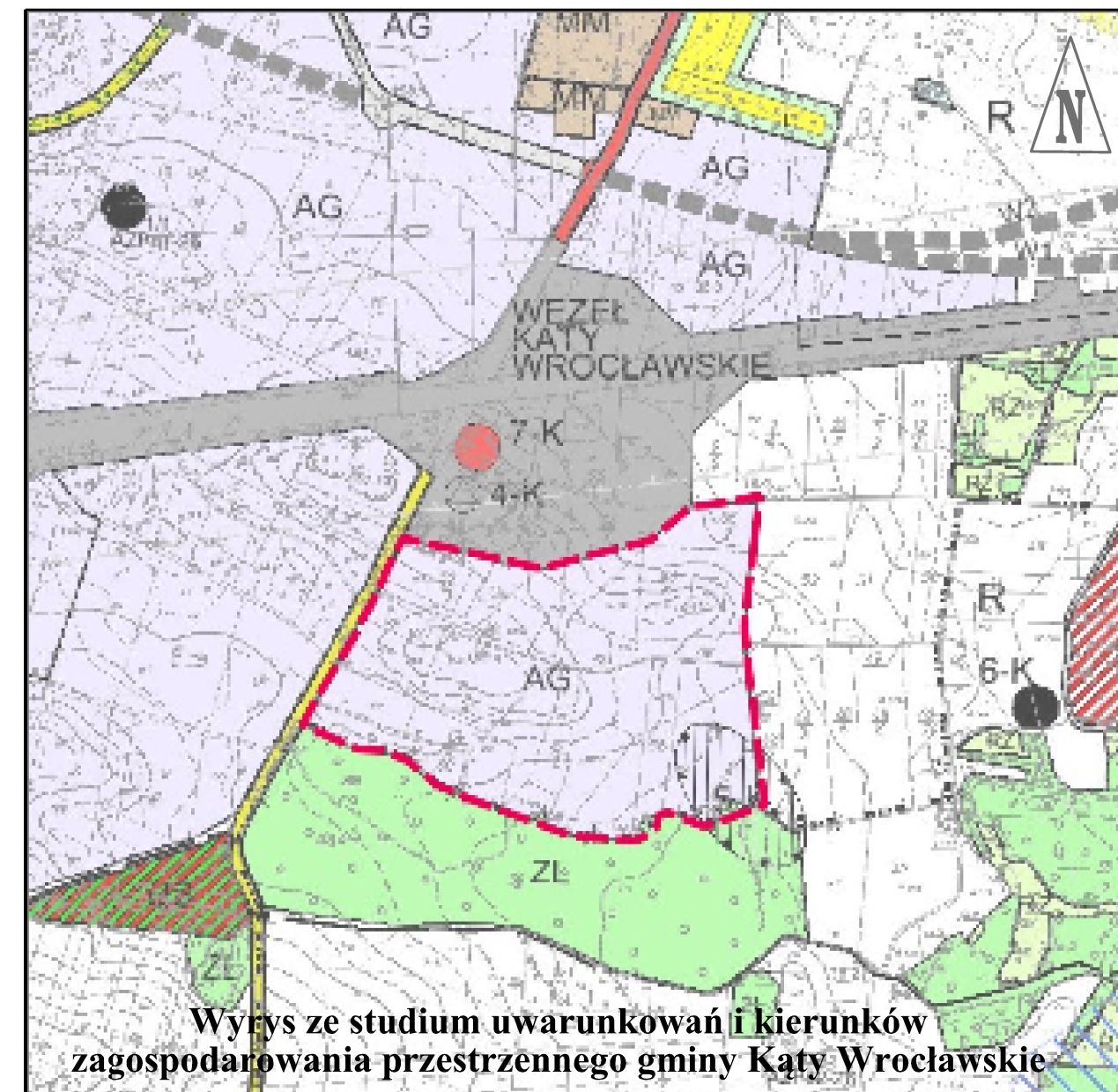
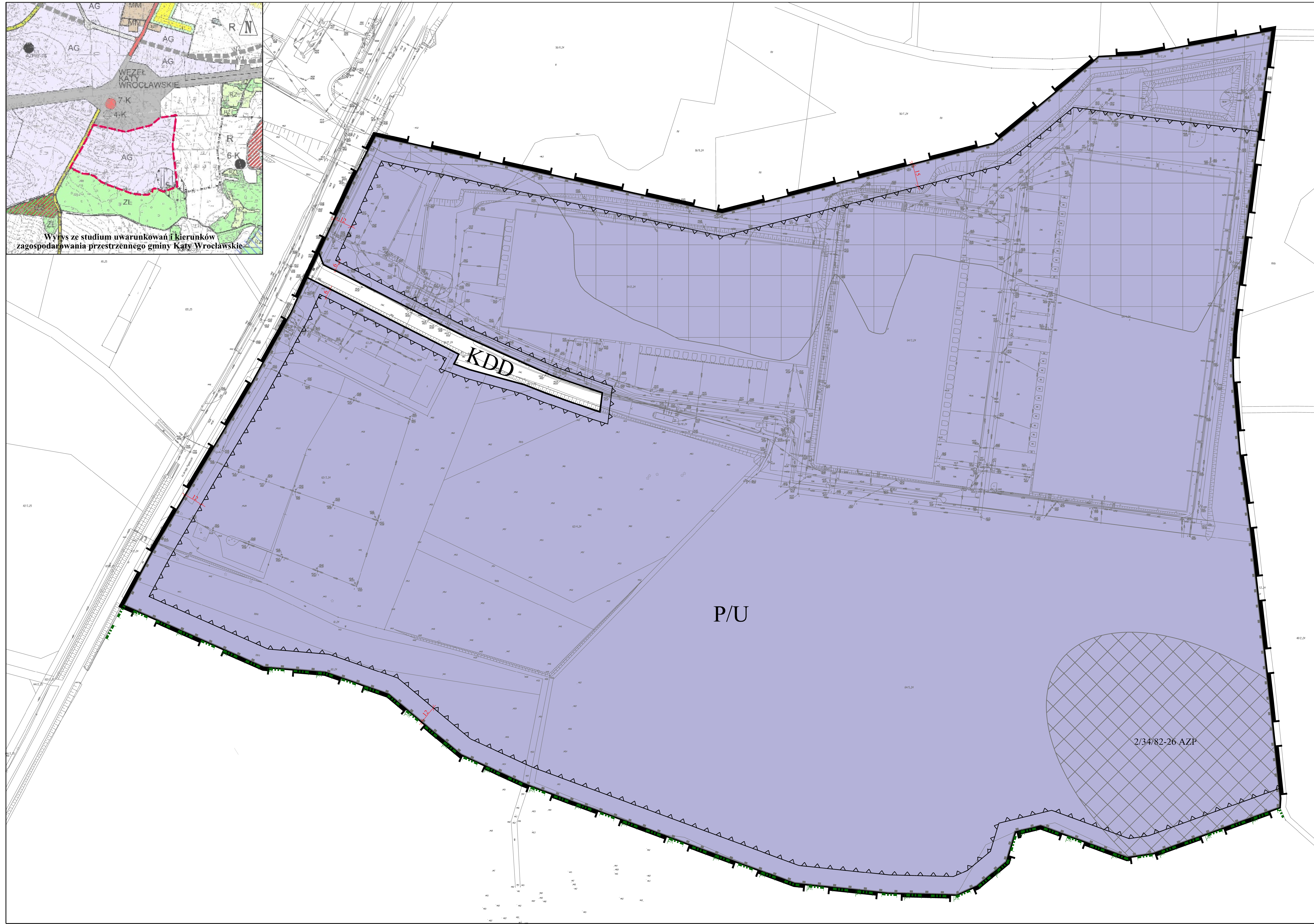


MIEJSCOWY PLAN ZAGOSPODAROWANIA PRZESTRZENNEGO MIASTA KĄTY WROCŁAWSKIE, DLA TERENÓW W POŁUDNIOWEJ CZĘŚCI OBREBU



SKALA 1 : 1000



LEGENDA

- GRANICA OBSZARU OBJĘTEGO PLANEM
- LINIE ROZGRANICZAJĄCE TERENY O RÓŻNYM PRZEZNACZENIU LUB RÓŻNYCH ZASADACH ZAGOSPODAROWANIA
- NIEPRZEKRACZALNE LINIE ZABUDOWY
- P/U** TERENY PRODUKCYJNO-USŁUGOWE
- KDD** TERENY DRÓG PUBLICZNYCH DOJAZDOWYCH
- STANOWISKO ARCHEOLOGICZNE 2/34/82-26 AZP
- GRANICA STREPY OCHRONY KONSERWATORSKIEJ "OW" ZABYTKÓW ARCHEOLOGICZNYCH
- OBSZAR ODDZIAŁYWANIA AUTOSTRADY A4
- GRANICA PARKU KRAJOBRAZOWEGO KOLONIA BYSTRZYCY
- ZAŁĄCZNIK NR 1 DO UCHWAŁY NR RADY MIEJSKIEJ W KĄTACH WROCŁAWSKICH Z DNIA 2018r.
- OPUBLIKOWANO W DZIENNIKU URZĘDOWYM WOJEWÓDZTWA DOLNOŚLĄSKIEGO POZ. Z DNIA 2018r.

MIEJSCOWY PLAN ZAGOSPODAROWANIA PRZESTRZENNEGO
MIASTA KĄTY WROCŁAWSKIE,
DLA TERENÓW W POŁUDNIOWEJ CZĘŚCI OBREBU
SKALA 1:1000
KĄTY WROCŁAWSKIE 2018