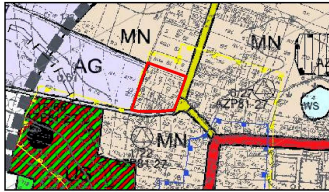
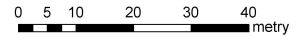




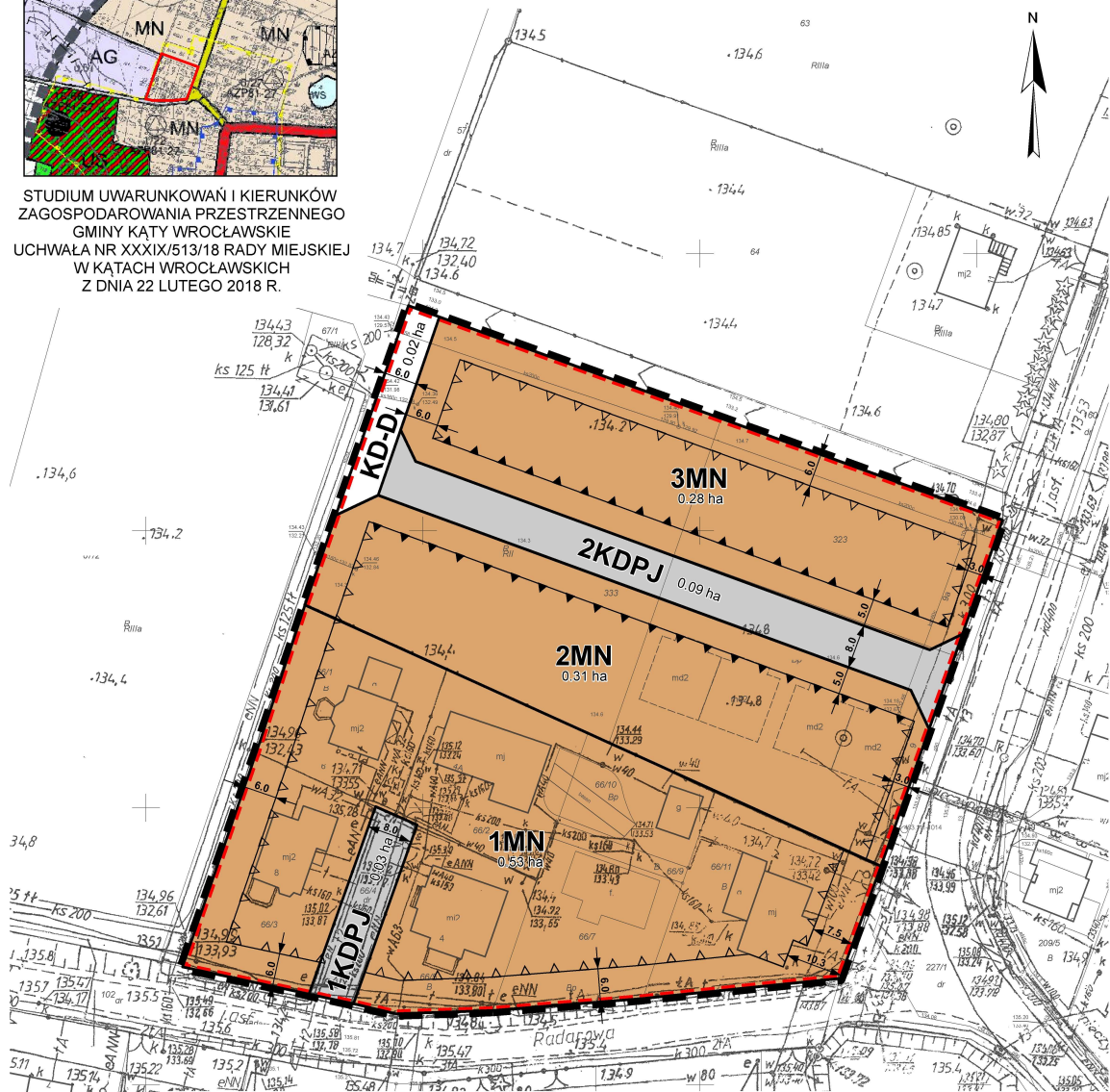
MIEJSKOWY PLAN ZAGOSPODAROWANIA PRZESTRZENNEGO WSI PIETRZYKOWICE-RYBNICA, DLA TERENÓW W REJONIE ULIC SMOLECKIEJ I RADAROWEJ

ZAŁĄCZNIK NR 1
DO UCHWAŁY NR
RADY MIEJSKIEJ W KĄTACH WROCŁAWSKICH Z DNIA 2018 R.

SKALA 1:1000



STUDIUM UWARUNKOWAŃ I KIERUNKÓW
ZAGOSPODAROWANIA PRZESTRZENNEGO
GMINY KATY WROCŁAWSKIE
UCHWAŁA NR XXXIX/513/18 RADY MIEJSKIEJ
W KĄTACH WROCŁAWSKICH
Z DNIA 22 LUTEGO 2018 R.



OZNACZENIA

	GRANICA OBSZARU OBJĘTEGO PLANEM RÓWNOZNACZNA Z GRANICĄ TERENÓW W ZASIĘGU GZWP NR 319 SUBZBIORNIK PROCHOWICE - ŚRODA ŚLĄSKA
	LINIA ROZGRANICZAJĄCA TERENY O RÓŻNYM PRZEZNACZENIU LUB RÓŻNYCH ZASADACH ZAGOSPODAROWANIA
	OBOWIĄZUJĄCA LINIA ZABUDOWY
	NIEPRZEKRACZALNA LINIA ZABUDOWY
	MN TERENY ZABUDOWY MIESZKANIOWEJ JEDNORODZINNEJ
	KD-D TERENY DRUGI DOJAZDOWEJ
	KDPJ TERENY CIĄGÓW PIESZO-JEZDNYCH
	GRANICA STREFY "B" OCHRONY KONSERWATORSKIEJ ORAZ GRANICA STREFY OCHRONY KONSERWATORSKIEJ "OW" DLA ZABYTKÓW ARCHEOLOGICZNYCH
	WYMIAR W METRACH