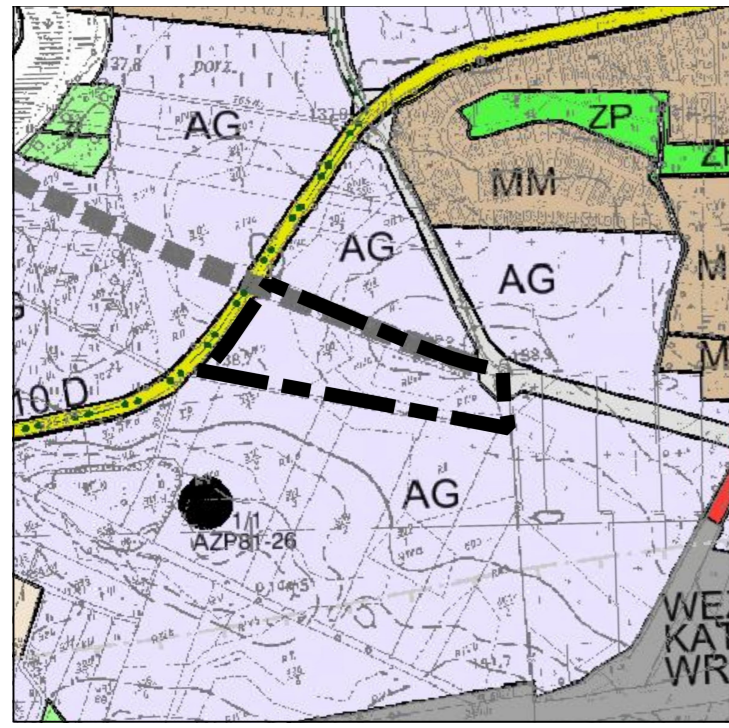


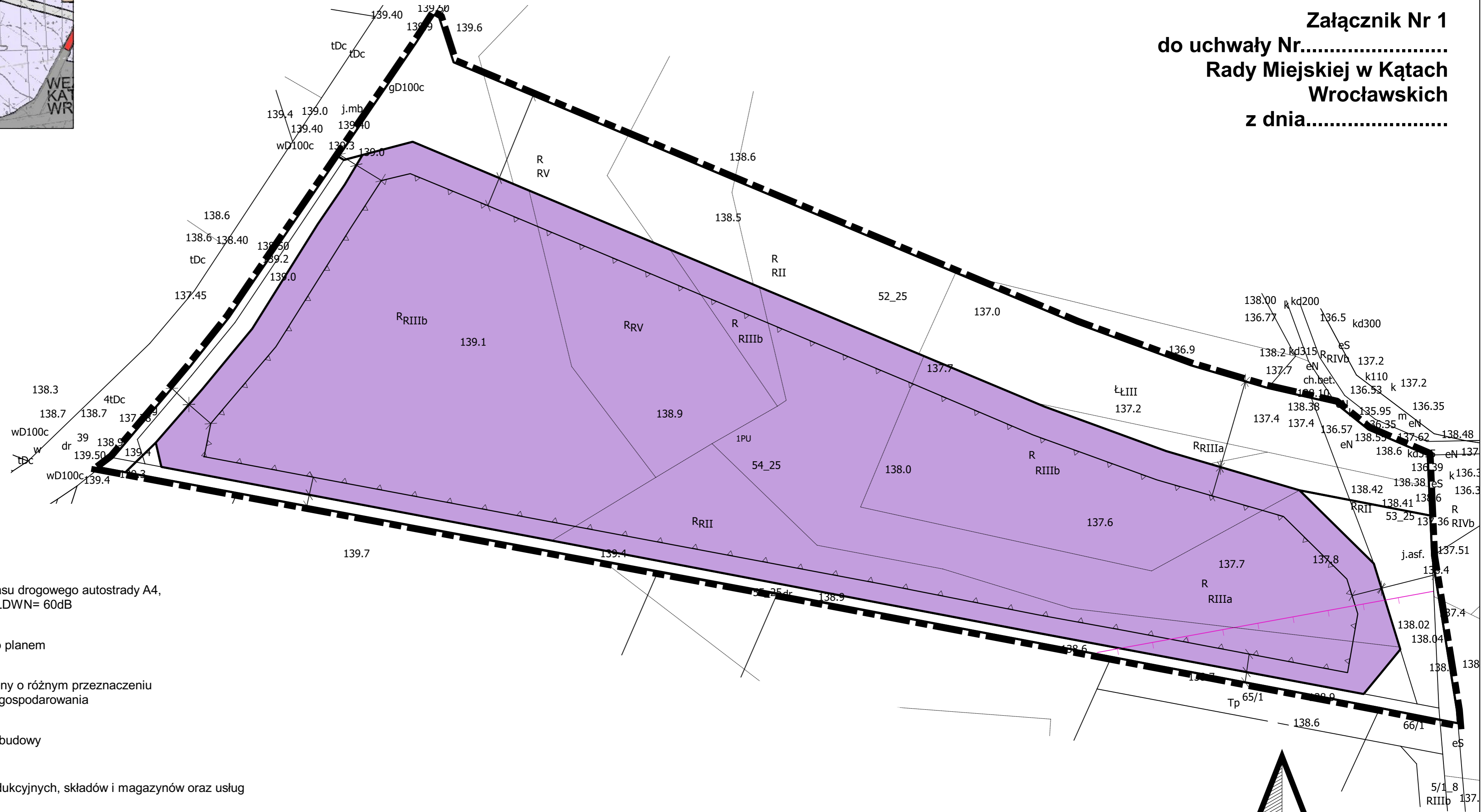
# MIEJSCOWY PLAN ZAGOSPODAROWANIA PRZESTRZENNEGO MIASTA KĄTY WROCŁAWSKIE, DLA TERENÓW W REJONIE UL. PRZEMYSŁOWEJ

Załącznik Nr 1  
do uchwały Nr.....  
Rady Miejskiej w Kątach  
Wrocławskich  
z dnia.....












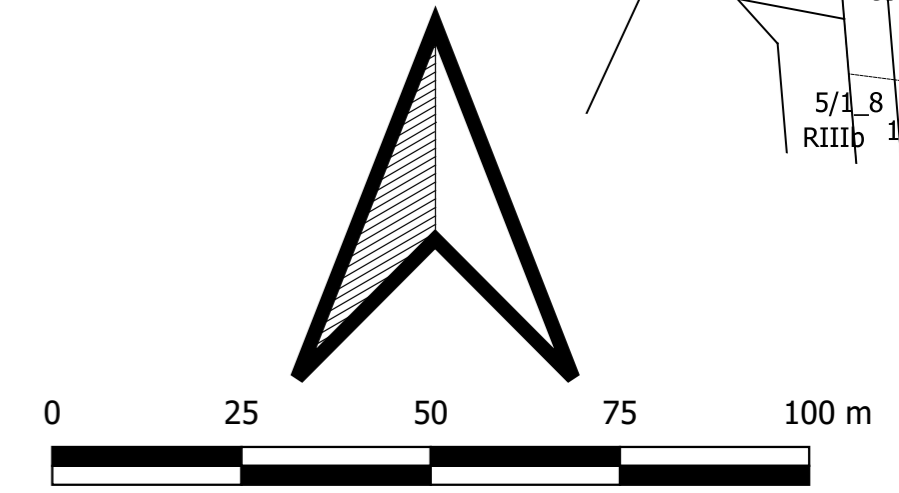
WYRYS ZE STUDIUM UWARUNKWAŃ  
I KIERUNKÓW ZAGOSPODAROWANIA  
PRZESTRZENNEGO MIASTA I GMINY  
KĄTY WROCŁAWSKIE  
przyjętego uchwałą Nr XXIX/513/18  
Rady Miejskiej w Kątach Wrocławskich  
z dnia 22 lutego 2018 r.

skala 1: 10 000



## Oznaczenia

-  zasięg strefy immisji hałasu drogowego autostrady A4, wyrażonej wskaźnikiem LDWN= 60dB
-  granica obszaru objętego planem
-  linie rozgraniczające tereny o różnym przeznaczeniu lub różnych zasadach zagospodarowania
-  nieprzekraczalne linie zabudowy
-  PU- tereny obiektów produkcyjnych, składów i magazynów oraz usług
-  KDG- tereny drogi publicznej- głównej
-  KDD- tereny drogi publicznej- dojazdowej
-  KDL- tereny drogi publicznej- lokalnej
-  wymiarowanie



skala 1:1000