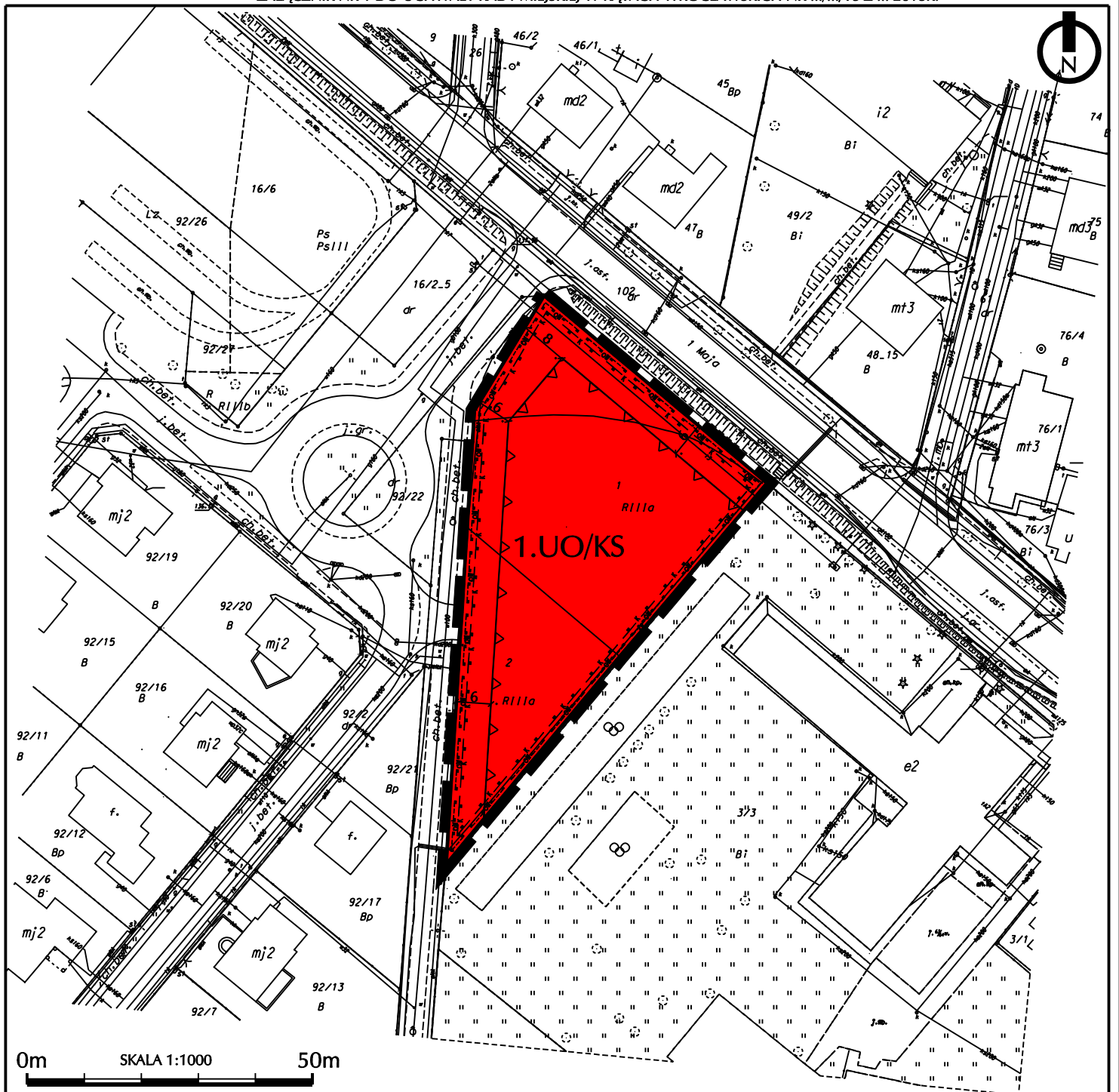








MIEJSCOWY PLAN ZAGOSPODAROWANIA PRZESTRZENNEGO MIASTA KĄTY WROCŁAWSKIE, W REJONIE ULIC 1 MAJA I MAKOWEJ

ZAŁĄCZNIK NR 1 DO UCHWAŁY RADY MIEJSKIEJ W KĄTACH WROCŁAWSKICH NR .../.../18 Z ... 2018R.



0m SKALA 1:1000 50m

LEGENDA:

-  Granica obszaru objętego planem - tożsąma z obszarem GZWP nr 319 Subzbiornik Prochowice-Sroda Śląska
-  Linia rozgraniczająca tereny o różnym przeznaczeniu lub różnych zasadach zagospodarowania
-  Nieprzekraczalna linia zabudowy
-  Strefa ochrony krajobrazu kulturowego
-  Strefa ochrony konserwatorskiej "OW"
-  **UO/KS** Teren usług oświaty / obsługi komunikacji

Uchwała Rady Miejskiej w Kątach Wrocławskich nr XXVIII/375/17 z dnia 23 lutego 2017r. w sprawie przystąpienia do sporządzania mpzp miasta Kąty Wrocławskie, w rejonie ulic 1 Maja i Makowej

Powierzchnia planu / terenu 1.UO/KS - 0,27ha



Studium uwarunkowań i kierunków zagospodarowania przestrzennego gminy Kąty Wrocławskie uchwała nr VII/57/15 Rady Miejskiej w Kątach Wrocławskich z dnia 30 kwietnia 2015r.