


# MIEJSCOWY PLAN ZAGOSPODAROWANIA PRZESTRZENNEGO MIASTA KĄTY WROCŁAWSKIE W REJONIE ULICY KS. JERZEGO POPIELUSZKI






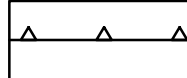
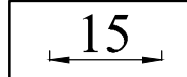

## RYSUNEK PLANU SKALA 1:1000



ZAŁĄCZNIK NR 1

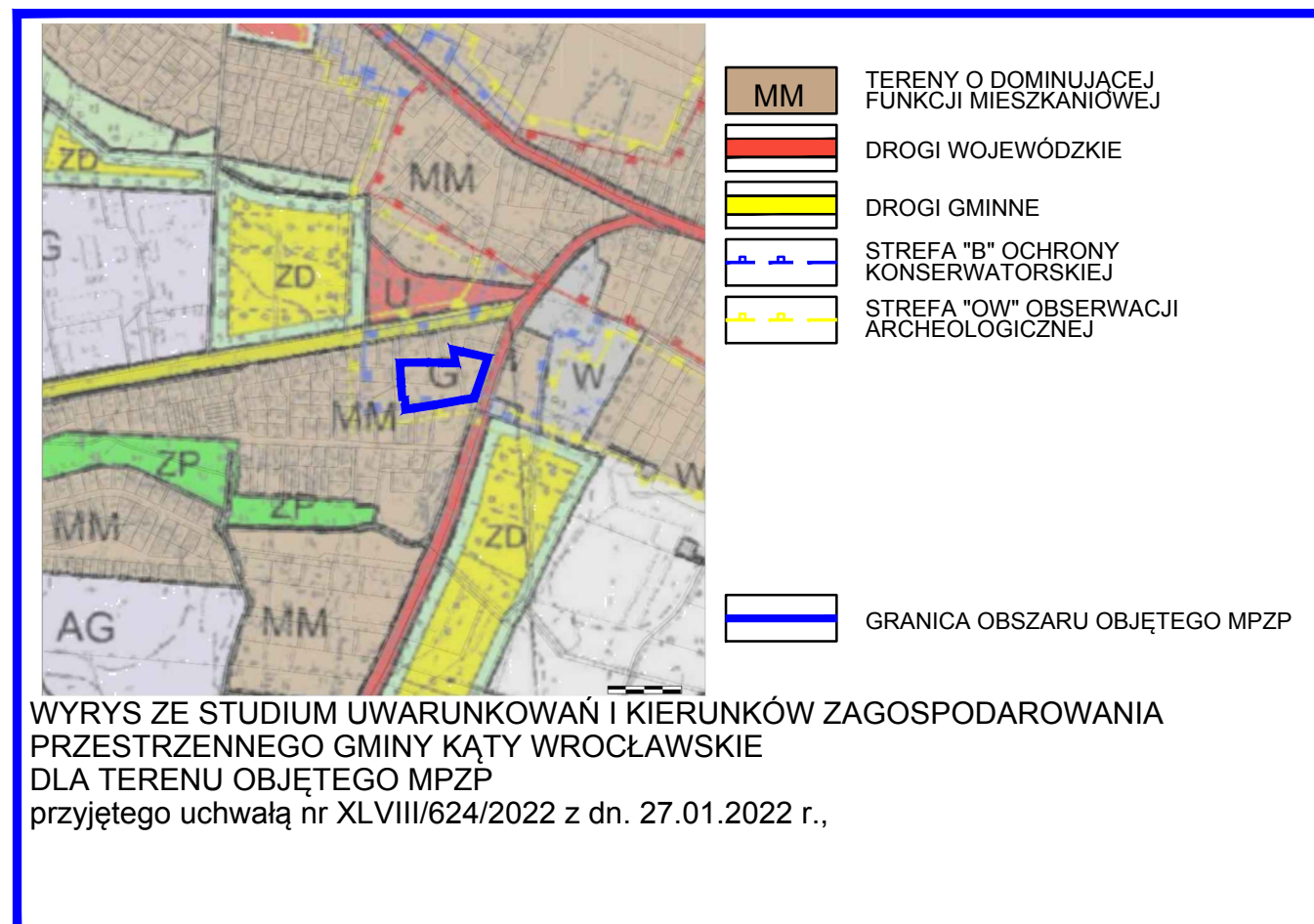


### OBOWIĄZUJĄCE USTALENIA PLANU

-  GRANICA OBSZARU OBJĘTEGO PLANEM
-  **MW** TEREN ZABUDOWY MIESZKANIOWEJ WIELORODZINNEJ
-  LINIE ROZGRANICZAJĄCE TERENY O RÓŻNYM PRZEZNACZENIU LUB RÓŻNYCH ZASADACH ZAGOSPODAROWANIA
-  NIEPRZEKRACZALNE LINIE ZABUDOWY
-  **15** WYMIARY W METRACH
-  **B** GRANICA STREFY "B" OCHRONY KONSERWATORSKIEJ TEREN HISTORYCZNEGO UKŁADU URBANISTYCZNEGO KĄTÓW WROCŁAWSKICH UJĘTY W EWIDENCJI ZABYTKÓW

### OZNACZENIA INFORMACYJNE

-  *ul. J. Popieluski* NAZWY ULIC



UCHWAŁA O PRZYSTĄPIENIU NR LVII/740/22 Z DNIA 27.10.2022 R.  
 POWIERZCHNIA TERENU OBJĘTEGO MPZP OK 0,64ha  
 Mapa zasadnicza w postaci wektorowej, identyfikator: P.0223.2017.2101  
 LICENCJA: nr TN.430.263.2023\_0223\_P, UKŁAD 2000, strefa 6

**246KWR**