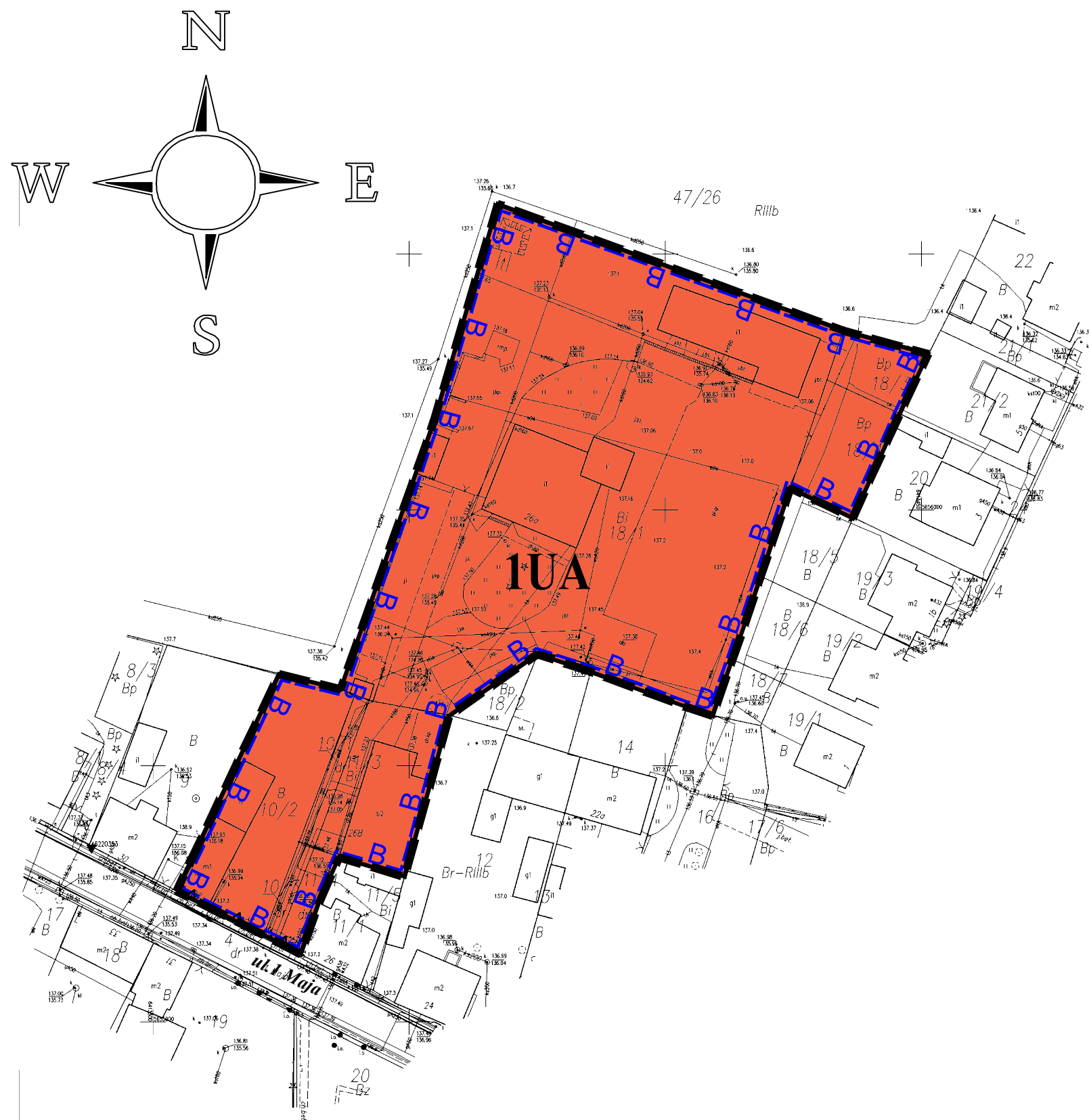


MIEJSCOWY PLAN ZAGOSPODAROWANIA PRZESTRZENNEGO MIASTA KĄTY WROCŁAWSKIE W REJONIE ULICY 1 MAJA




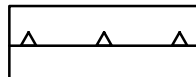



RYSUNEK PLANU SKALA 1:1000



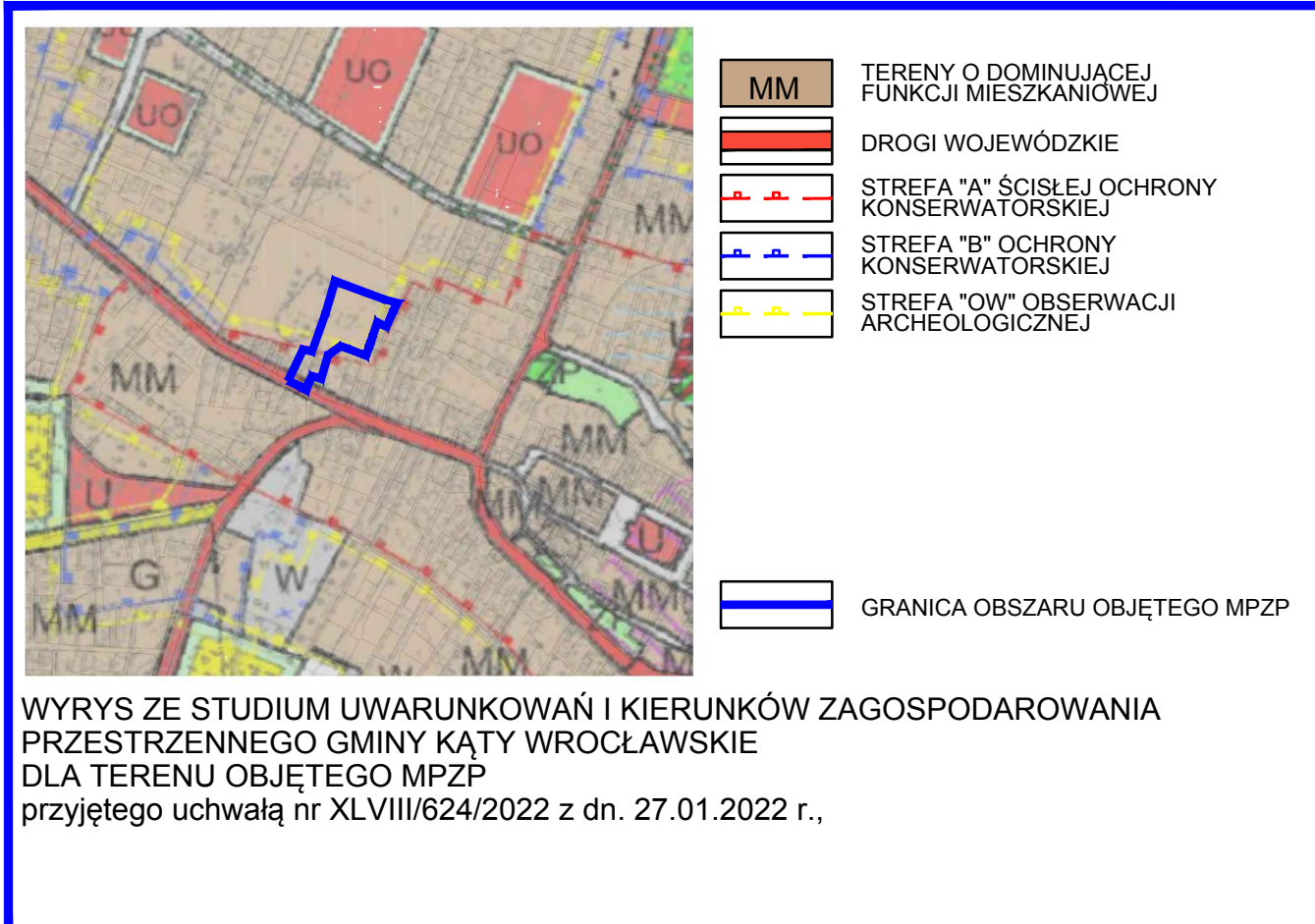
ZAŁĄCZNIK NR 1

OBOWIĄZUJĄCE USTALENIA PLANU

-  GRANICA OBSZARU OBJĘTEGO PLANEM
-  **UA** TEREN USŁUG ADMINISTRACJI
-  LINIE ROZGRANICZAJĄCE TERENY O RÓŻNYM PRZEZNACZENIU LUB RÓŻNYCH ZASADACH ZAGOSPODAROWANIA
-  NIEPRZEKRACZALNE LINIE ZABUDOWY
-  **B** GRANICA STREFY "B" OCHRONY KONSERWATORSKIEJ TEREN HISTORYCZNEGO UKŁADU URBANISTYCZNEGO KĄTÓW WROCŁAWSKICH UJĘTY W EWIDENCJI ZABYTKÓW

OZNACZENIA INFORMACYJNE

-  **ul.1 Maja** NAZWY ULIC



UCHWAŁA O PRZYSTĄPIENIU NR LVI/722/22 Z DNIA 29.09.2022 R.
POWIERZCHNIA TERENU OBJĘTEGO MPZP OK 0,83ha
Mapa zasadnicza w postaci wektorowej, identyfikator: P.0223.2017.2101
LICENCJA: nr TN.430.263.2023_0223_P, UKŁAD 2000, strefa 6

242KWR