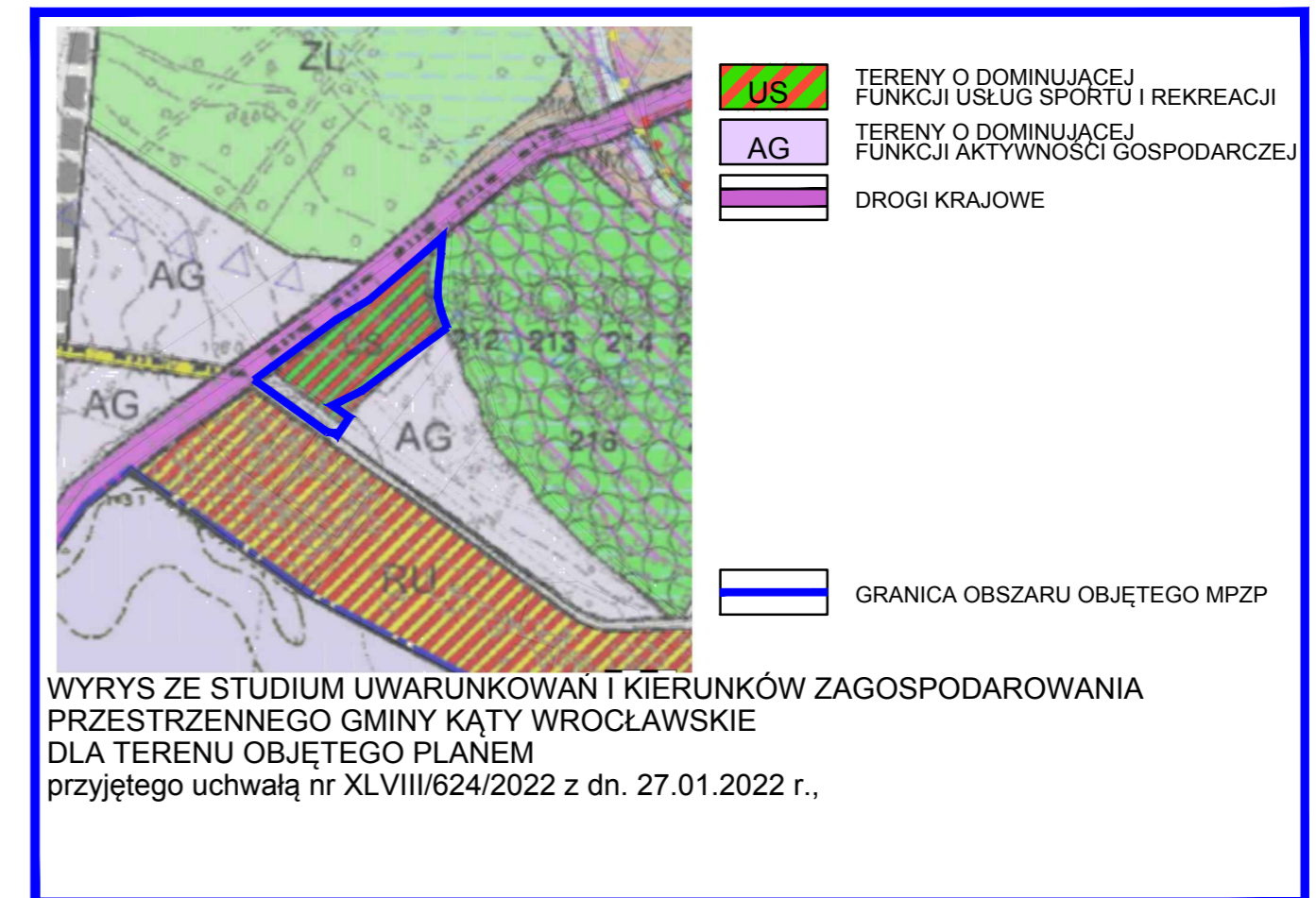
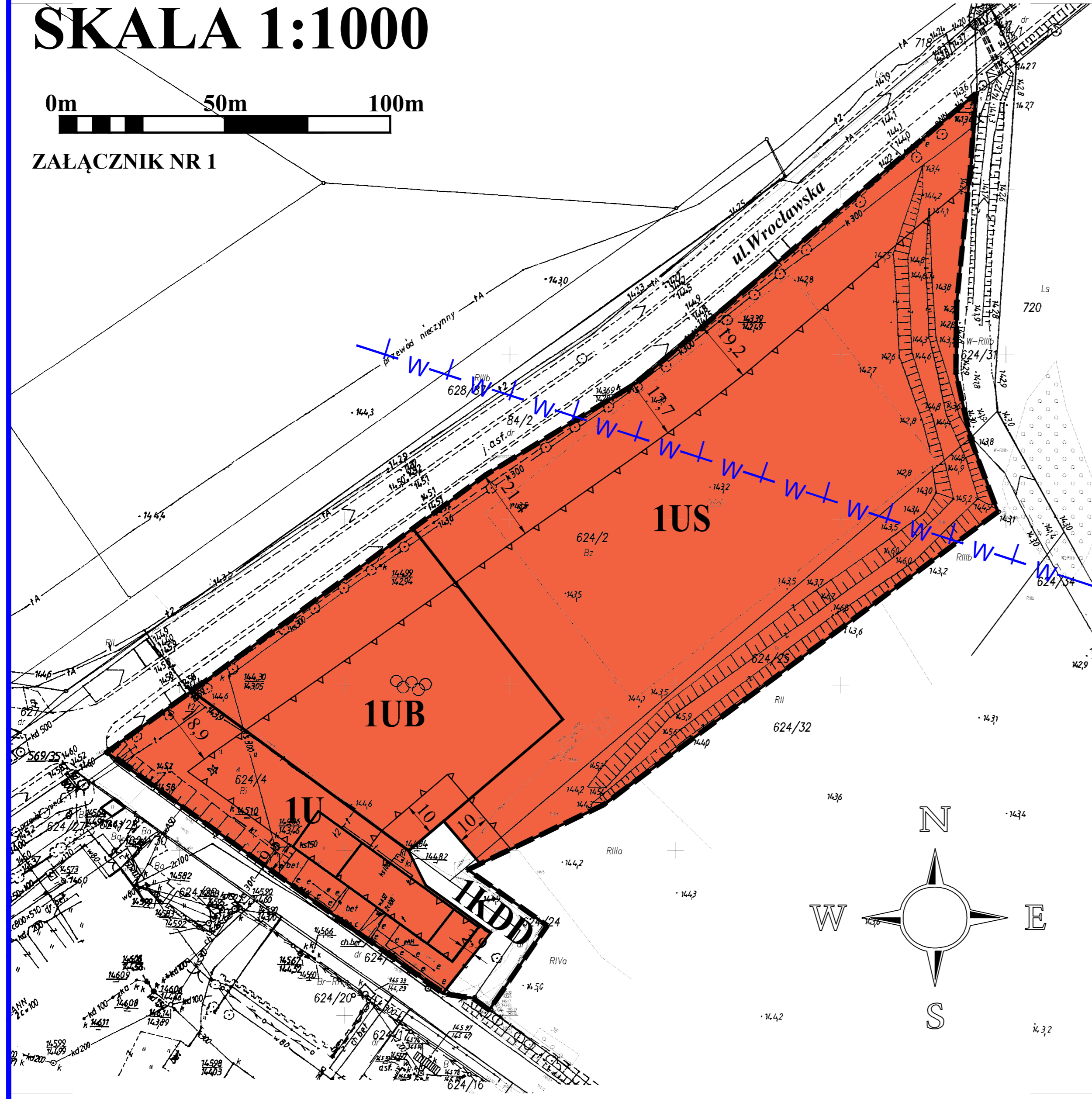


# MIEJSCOWY PLAN ZAGOSPODAROWANIA PRZESTRZENNEGO DLA TERENÓW W POŁUDNIOWEJ CZĘŚCI OBREBU GNIECHOWICE RYSUNEK PLANU

## SKALA 1:1000



ZAŁĄCZNIK NR 1




### OBOWIĄZUJĄCE USTALENIA PLANU

- GRANICA OBSZARU OBJĘTEGO PLANEM
- TEREN USŁUG BEZPIECZEŃSTWA I PORZĄDKU PUBLICZNEGO
- TEREN USŁUG SPORTU I REKREACJI,
- TEREN USŁUG
- TEREN DROGI DOJAZDOWEJ
- LINIE ROZGRANICZAJĄCE TERENY O RÓŻNYM PRZEZNACZENIU LUB RÓŻNYCH ZASADACH ZAGOSPODAROWANIA
- NIEPRZEKRACZALNE LINIE ZABUDOWY
- WYMIARY W METRACH

### OZNACZENIA INFORMACYJNE

- NAZWY ULIC
- GRANICA ZASIĘGU TRZECIORZĘDOWEGO ZBIORNIKA WÓD PODZIEMNYCH GZWP 319 "SUBZBIÓRNIK PROCHOWICE - ŚRÓDA ŚLĄSKA"



244GNI

UCHWAŁA O PRZYSTĄPIENIU NR LVI/720/22 Z DNIA 29.09.2022 R.  
POWIERZCHNIA TERENU OBJĘTEGO MPZP OK 2,8ha  
Mapa zasadnicza w postaci wektorowej, identyfikator: P.0223.2017.2101  
LICENCJA: nr TN.430.263.2023\_0223\_P, UKŁAD 2000, strefa 6