

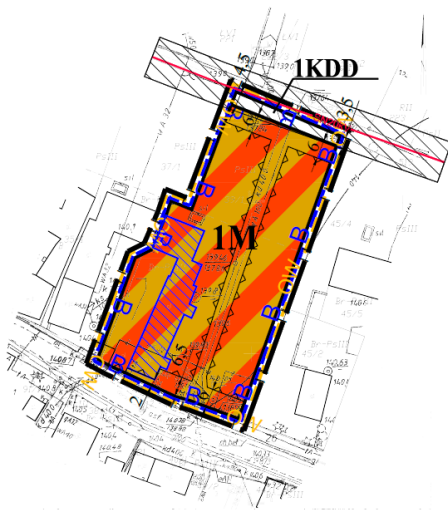

MIEJSCOWY PLAN ZAGOSPODAROWANIA PRZESTRZENNEGO NOWEJ WSI KĄCKIEJ DLA DZIAŁKI NR 39/1

RYСУNEK PLANU

PROJEKT
skala 1:1000









0m 50m 100m

ZALĄCZNIK NR 1
DO UCHWAŁY NR
RADY MIEJSKIEJ W KĄTACH WROCLAWSKICH
Z DNIA





LEGENDA:

OBOWIĄZUJĄCE USTALENIA PLANU

-  GRANICA OBSZARU OBJĘTEGO PLANEM
-  TEREN ZABUDOWY MIESZKANIOWEJ
-  DROGA PUBLICZNA KLASY DOJAZDOWEJ
-  LINIE ROZGRANICZAJĄCE TERENY O RÓŻNYM PRZEZNACZENIU LUB RÓŻNYCH ZASADACH ZAGOSPODAROWANIA
-  NIEPRZEKRACZALNE LINIE ZABUDOWY
-  GRANICA STREFY "B" OCHRONY KONSERWATORSKIEJ
-  GRANICA STREFY OCHRONY KONSERWATORSKIEJ "OW" DLA OCHRONY ZABYTKÓW ARCHEOLOGICZNYCH
-  OBIEKTY UJĘTE W WOJEWÓDZKIEJ I GMINNEJ EWIDENCJI ZABYTKÓW

OZNACZENIA INFORMACYJNE

-  ISTNIEJĄCE DYSTRYBUCYJNE NAPIEWIETRZNE LINIE ELEKTROENERGETYCZNE SN 20kV WRAZ Z PASEM TECHNOLOGICZNYM
-  WYMIARY W METRACH

UCHWAŁA O PRZYSTĄPIENIU NR XXXV/254/21 Z DNIA 27.05.2021 R.
POWIĘKSZONA OBZASU OBJĘTEGO PLANEM WYCIĄG - R. 440x

238NWK