

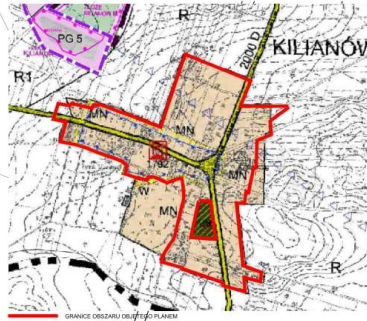
1. MIEJSCOWY PLAN ZAGOSPODAROWANIA PRZESTRZENNEGO WSI KILIANÓW

RYSUNEK PLANU

SKALA 1 : 1000



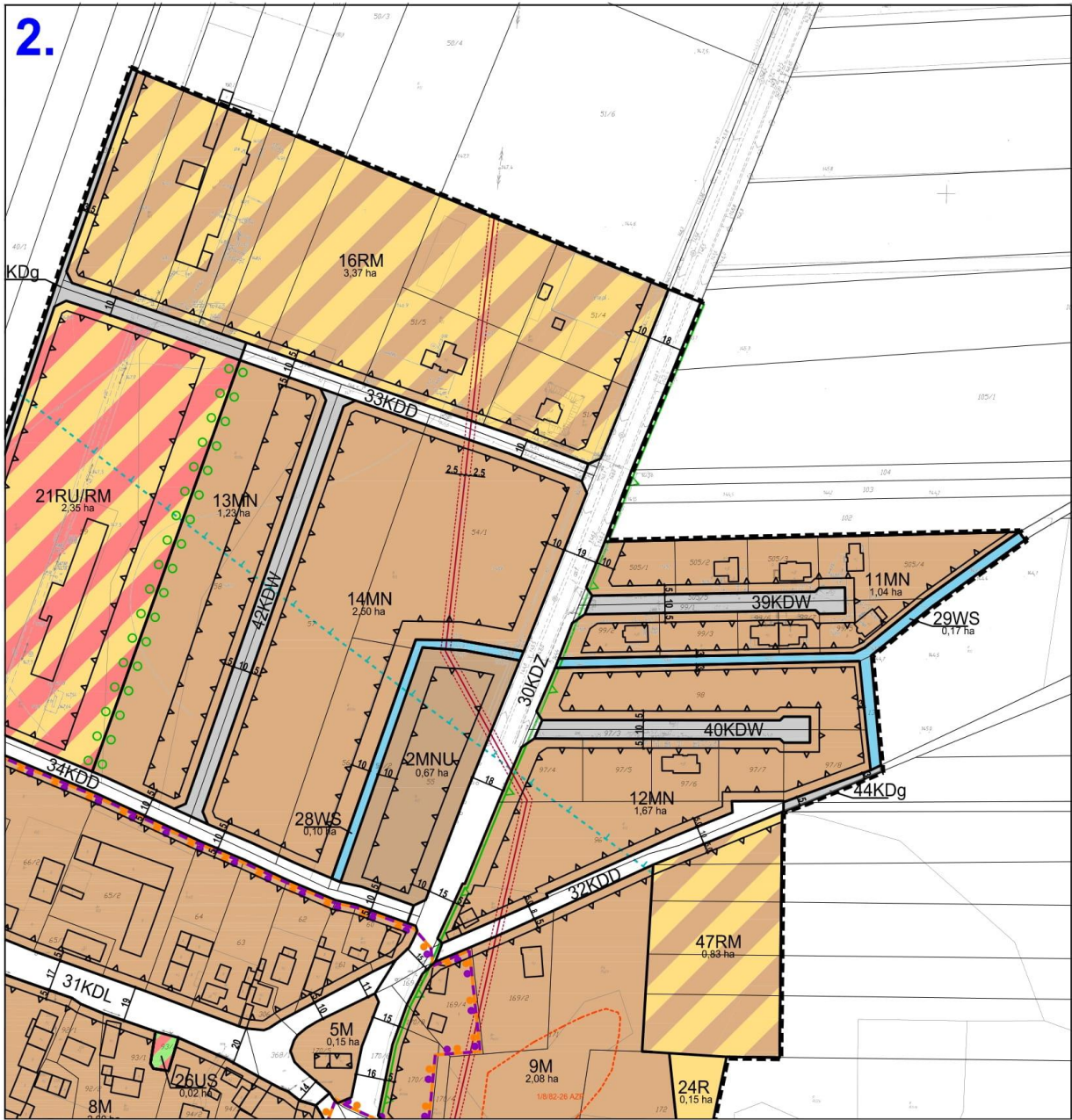
WYRYS ZE STUDIUM UWARUNKOWAŃ I KIERUNKÓW ZAGOSPODAROWANIA PRZESTRZENNEGO GMINY KATY WROCŁAWSKIE (UCHWAŁA XLVIII/624/22 RADY MIEJSKIEJ W KĄTACH WROCŁAWSKICH Z DNIA 27 STYCZNIA 2022 R.)



OZNACZENIA OBOWIĄZUJĄCE

- GRANICE OBSZARU OBJĘTEGO PLANEM
- LINIE ROZGRANICZAJĄCE TERENY O RÓŻNYM PRZEZNACZENIU LUB RÓŻNYCH ZASADACH ZAGOSPODAROWANIA
- NIEPRZEKACZALNE LINIE ZABUDOWY

2.

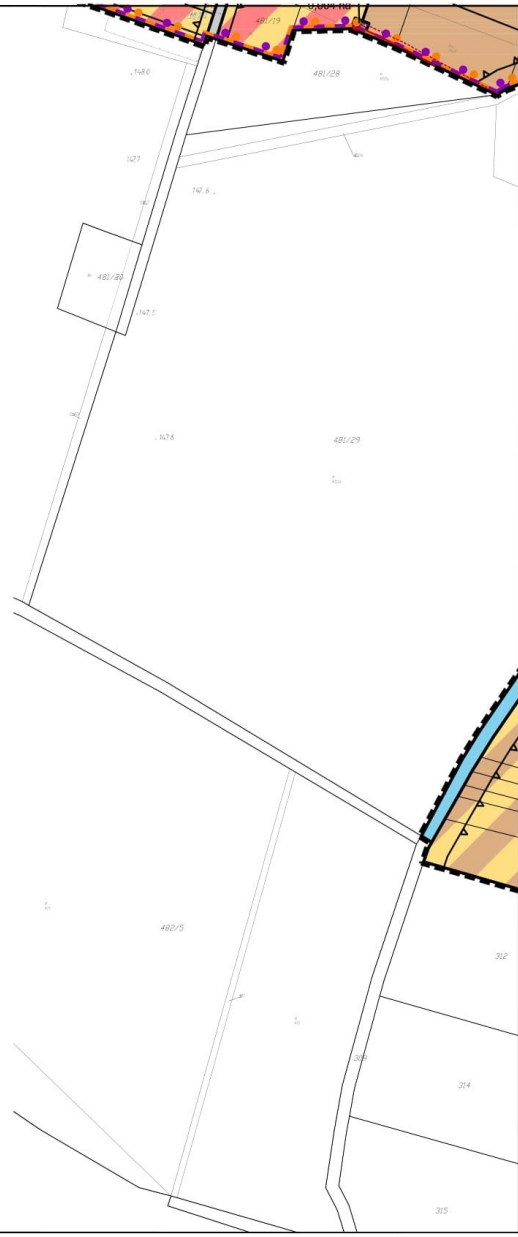


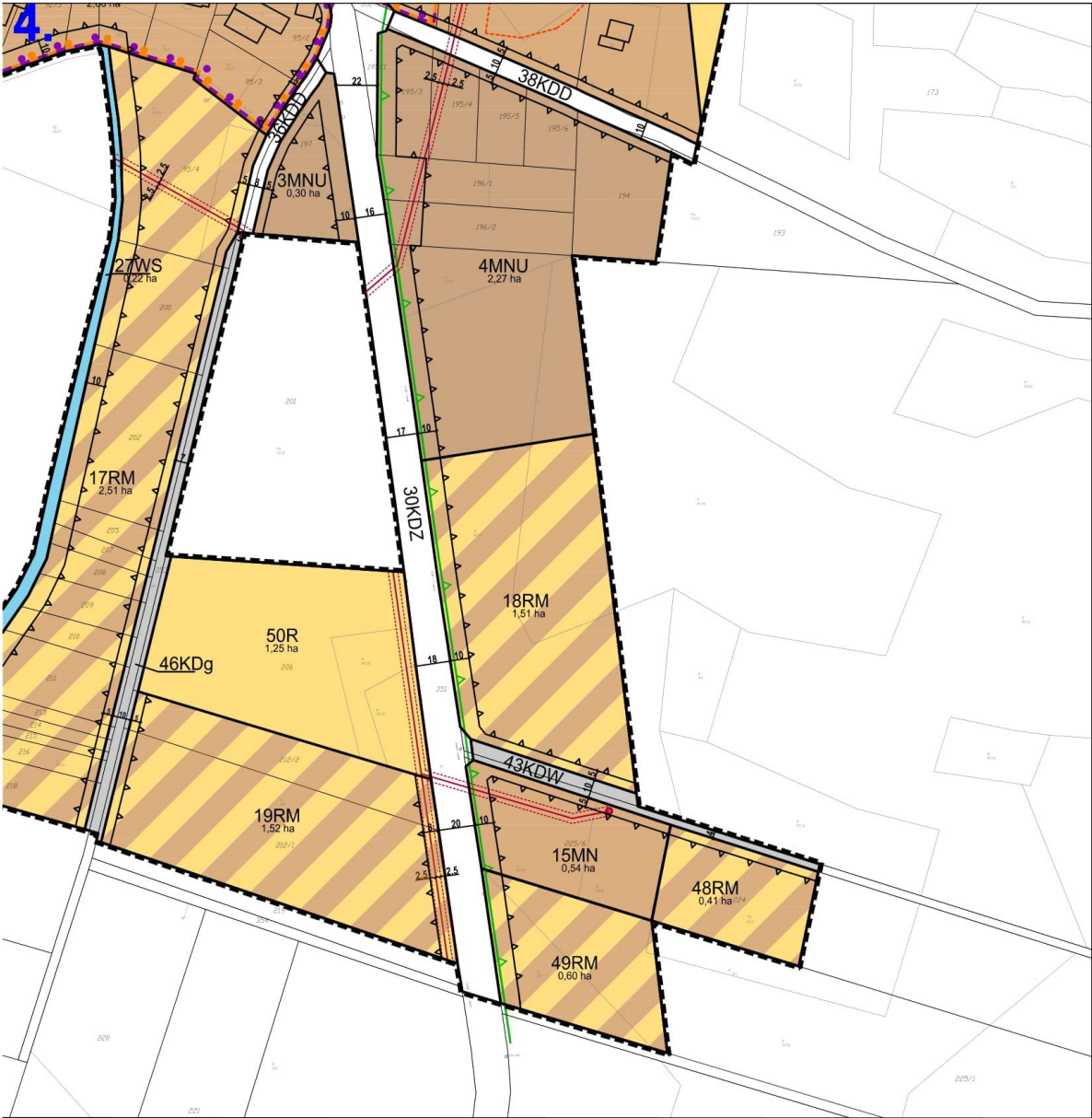
3.

	TERENY ZABUDOWY MIESZKANIOWEJ, ZAGRODOWEJ ORAZ USŁUGOWEJ Z DOPUSZCZENIEM PRODUKCJI NIUCIĄŻLIWEJ
	TERENY ZABUDOWY MIESZKANIOWEJ JEDNORODZINNEJ
	TERENY ZABUDOWY MIESZKANIOWEJ JEDNORODZINNEJ I ZABUDOWY USŁUGOWEJ
	TERENY ZABUDOWY ZAGRODOWEJ
	TERENY USŁUG SAKRALNYCH
	TERENY SPORTU I REKREACJI
	TERENY OBSŁUGI PRODUKCJI ROLNEJ I ZABUDOWA ZAGRODOWA
	TERENY OBSŁUGI PRODUKCJI ROLNEJ I ZABUDOWY USŁUGOWEJ
	TERENY INFRASTRUKTURY TECHNICZNEJ - ELEKTROENERGETYKA
	TERENY ROLNICZE
	TERENY WÓD POWIERZCHNIOWYCH ŚRÓDLĄDOWYCH
	TERENY DROGI PUBLICZNEJ KLASY ZBIORCZEJ
	TERENY DROGI PUBLICZNEJ KLASY LOKALNEJ
	TERENY DRÓG PUBLICZNYCH KLASY DOJAZDOWEJ
	TERENY DRÓG WEWNĘTRZNYCH
	TERENY PUBLICZNEGO CIĄGU PIESZO-JEZDNEGO
	TERENY DRÓG TRANSPORTU ROLNEGO
	OBIEKTY WPISANE DO EWIDENCJI ZABYTKÓW
	OBIEKT WPISANY DO REJESTRU ZABYTKÓW
	GRANICA STREFY "A" ŚCISLEJ OCHRONY KONSERWATORSKIEJ
	GRANICA STREFY "B" OCHRONY KONSERWATORSKIEJ - RÓWNOZNACZNA Z OBSZAREM UJĘTYM W EWIDENCJI ZABYTKÓW
	GRANICA STREFY "OW" OCHRONY KONSERWATORSKIEJ DLA ZABYTKU ARCHEOLOGICZNEGO - RÓWNOZNACZNA Z OBSZAREM UJĘTYM W EWIDENCJI ZABYTKÓW
	GRANICA PARKU KRAJOBRAZOWEGO "DOLINA BYSTRZYCY"
	SZPALERY ZIELENI
OZNACZENIA INFORMACYJNE	
	ZWYMIAROWANE ODLEGŁOŚCI W METRACH
	NAPOWIETRZNA LINIA ELEKTROENERGETYCZNA 20kV WRAZ Z PASEM TECHNOLOGICZNYM
	STACJE TRANSFORMATOROWE
	ZASIĘG GŁÓWNEGO ZBIORNIKA WÓD PODZIEMNYCH
	STANOWISKO ARCHEOLOGICZNE




























MIEJSCOWY PLAN ZAGOSPODAROWANIA PRZESTRZENNEGO SPORZĄDZONY ZGODNIE Z UCHWAŁĄ NR XXXI/402/17 RADY MIEJSKIEJ W KĄTACH WROCŁAWSKICH Z DNIA 27 KWIEŹNIA 2017 R. W SPRAWIE PRZYSTĄPIENIA DO SPORZĄDZENIA MIEJSCOWEGO PLANU ZAGOSPODAROWANIA PRZESTRZENNEGO WSI KILIANÓW

POWIERZCHNIA OBSZARU OBJĘTEGO PLANEM OK. 48,8 ha










OZNACZENIA OBOWIĄZUJĄCE

	GRANICE OBSZARU OBJĘTEGO PLANEM
	LINIE ROZGRANICZAJĄCE TERENY O RÓŻNYM PRZEZNACZENIU LUB RÓŻNYCH ZASADACH ZAGOSPODAROWANIA
	NIEPRZEKRACZALNE LINIE ZABUDOWY
	TERENY ZABUDOWY MIESZKANIOWEJ, ZAGRODOWEJ ORAZ USŁUGOWEJ Z DOPUSZCZENIEM PRODUKCJI NIEUCIĄŻLIWEJ
	TERENY ZABUDOWY MIESZKANIOWEJ JEDNORODZINNEJ
	TERENY ZABUDOWY MIESZKANIOWEJ JEDNORODZINNEJ I ZABUDOWY USŁUGOWEJ
	TERENY ZABUDOWY ZAGRODOWEJ
	TEREN USŁUG SAKRALNYCH
	TEREN SPORTU I REKREACJI
	TEREN OBSŁUGI PRODUKCJI ROLNEJ I ZABUDOWA ZAGRODOWA
	TERENY OBSŁUGI PRODUKCJI ROLNEJ I ZABUDOWY USŁUGOWEJ
	TEREN INFRASTRUKTURY TECHNICZNEJ - ELEKTROENERGETYKA
	TEREN ROLNICZY
	TERENY WÓD POWIERZCHNIOWYCH ŚRÓDLĄDOWYCH
	TEREN DROGI PUBLICZNEJ KLASY ZBIORCZEJ
	TEREN DROGI PUBLICZNEJ KLASY LOKALNEJ
	TERENY DRÓG PUBLICZNYCH KLASY DOJAZDOWEJ
	TERENY DRÓG WEWNĘTRZNYCH
	TEREN PUBLICZNEGO CIĄGU PIESZO-JEZDNEGO
	TERENY DRÓG TRANSPORTU ROLNEGO
	OBIEKTY WPISANE DO EWIDENCJI ZABYTKÓW
	OBIEKT WPISANY DO REJESTRU ZABYTKÓW
	GRANICA STREFY "A" ŚCISŁEJ OCHRONY KONSERWATORSKIEJ
	GRANICA STREFY "B" OCHRONY KONSERWATORSKIEJ- RÓWNOZNACZNA Z OBSZAREM UJĘTYM W EWIDENCJI ZABYTKÓW
	GRANICA STREFY "OW" OCHRONY KONSERWATORSKIEJ DLA ZABYTKU ARCHEOLOGICZNEGO- RÓWNOZNACZNA Z OBSZAREM UJĘTYM W EWIDENCJI ZABYTKÓW
	GRANICA PARKU KRAJOBRAZOWEGO "DOLINA BYSTRZYCY"
	SZPALERY ZIELENI

OZNACZENIA INFORMACYJNE

	ZWYMIAROWANE ODLEGŁOŚCI W METRACH
	NAPOWIETRZNA LINIA ELEKTROENERGETYCZNA 20kV WRAZ Z PASEM TECHNOLOGICZNYM
	STACJE TRANSFORMATOROWE
	ZASIĘG GŁÓWNEGO ZBIORNIKA WÓD PODZIEMNYCH
	STANOWISKO ARCHEOLOGICZNE