

















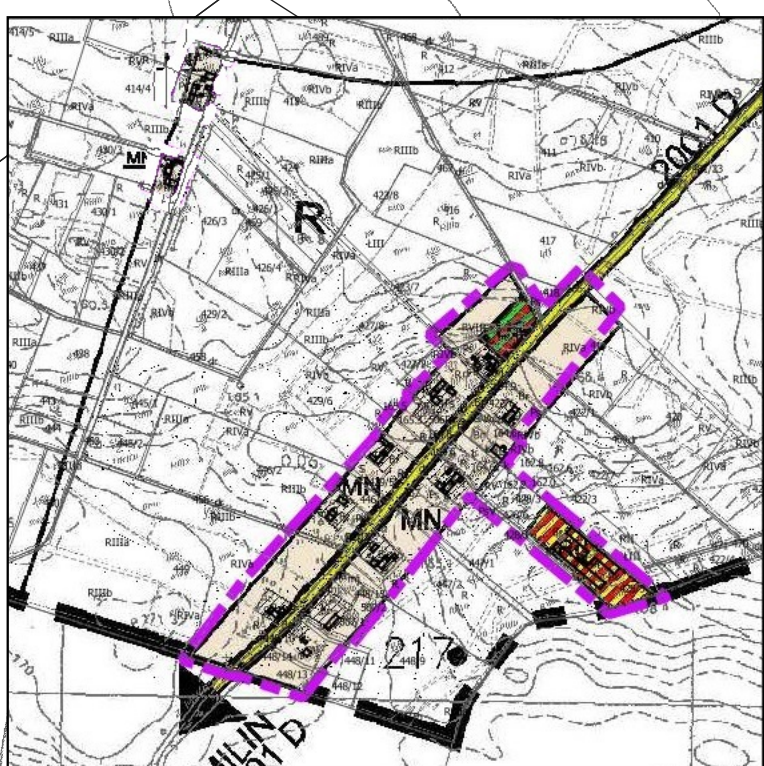
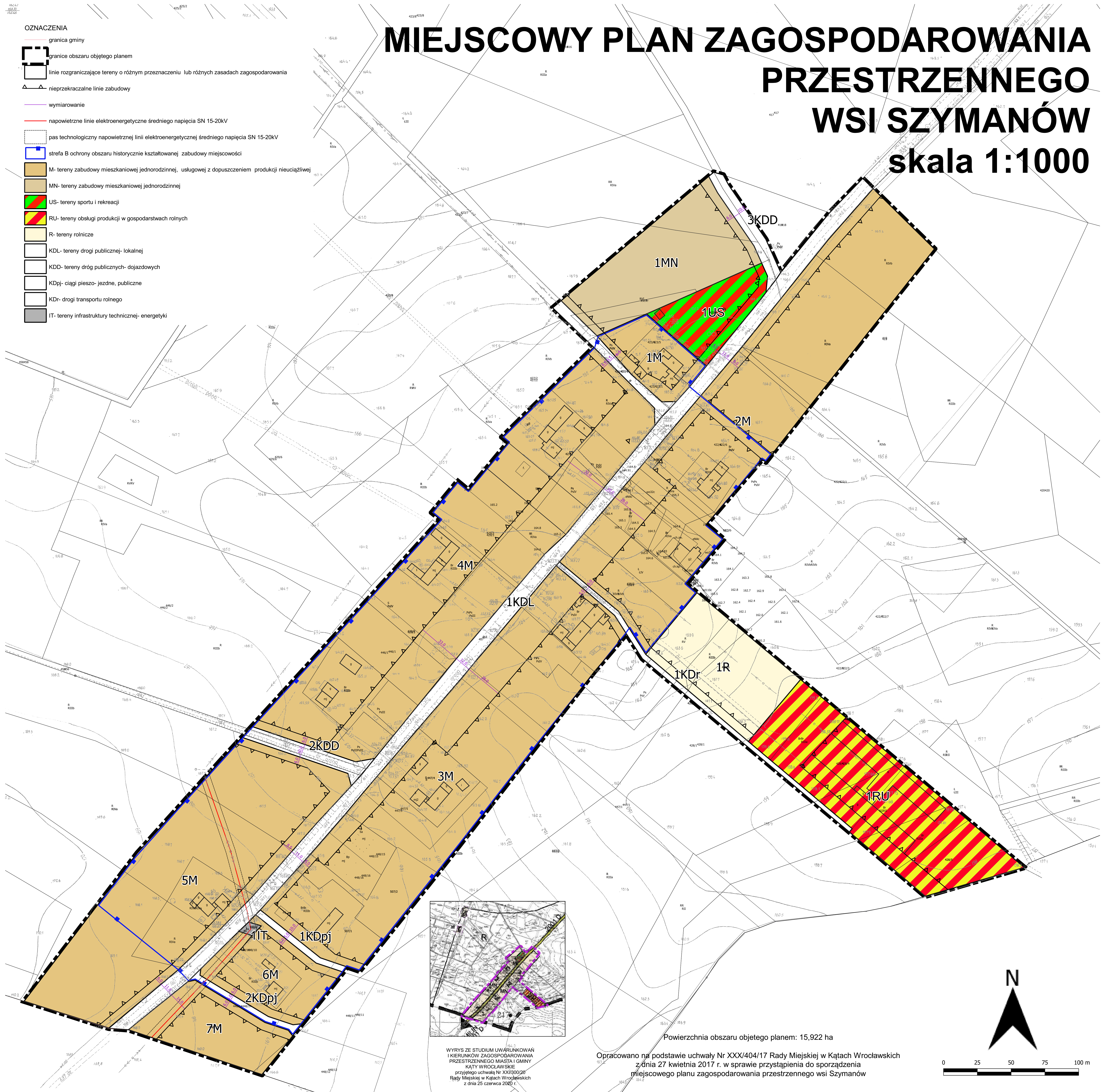


MIEJSCOWY PLAN ZAGOSPODAROWANIA PRZESTRZENNEGO WSI SZYMANÓW

skala 1:1000

OZNACZENIA

-  granica gminy
-  granice obszaru objętego planem
-  linie rozgraniczające tereny o różnym przeznaczeniu lub różnych zasadach zagospodarowania
-  nieprzekraczalne linie zabudowy
-  wymiarowanie
-  napowietrzne linie elektroenergetyczne średniego napięcia SN 15-20kV
-  pas technologiczny napowietrznej linii elektroenergetycznej średniego napięcia SN 15-20kV
-  strefa B ochrony obszaru historycznie kształtowanej zabudowy miejscowości
-  M- tereny zabudowy mieszkaniowej jednorodzinnej, usługowej z dopuszczeniem produkcji nieuciążliwej
-  MN- tereny zabudowy mieszkaniowej jednorodzinnej
-  US- tereny sportu i rekreacji
-  RU- tereny obsługi produkcji w gospodarstwach rolnych
-  R- tereny rolnicze
-  KDL- tereny drogi publicznej- lokalnej
-  KDD- tereny dróg publicznych- dojazdowych
-  KDpj- ciągi pieszo- jezdne, publiczne
-  KDr- drogi transportu rolnego
-  IT- tereny infrastruktury technicznej- energetyki



Powierzchnia obszaru objętego planem: 15,922 ha

WYRYS ZE STUDIUM UWARUNKOWAN I KIERUNKÓW ZAGOSPODAROWANIA PRZESTRZENNEGO MIASTA I GMINY KĄTY WROCŁAWSKIE przyjętego uchwałą Nr XXII/300/20 Rady Miejskiej w Kątach Wrocławskich z dnia 25 czerwca 2016 r.

Opracowano na podstawie uchwały Nr XXX/404/17 Rady Miejskiej w Kątach Wrocławskich z dnia 27 kwietnia 2017 r. w sprawie przystąpienia do sporządzenia miejscowego planu zagospodarowania przestrzennego wsi Szymanów

