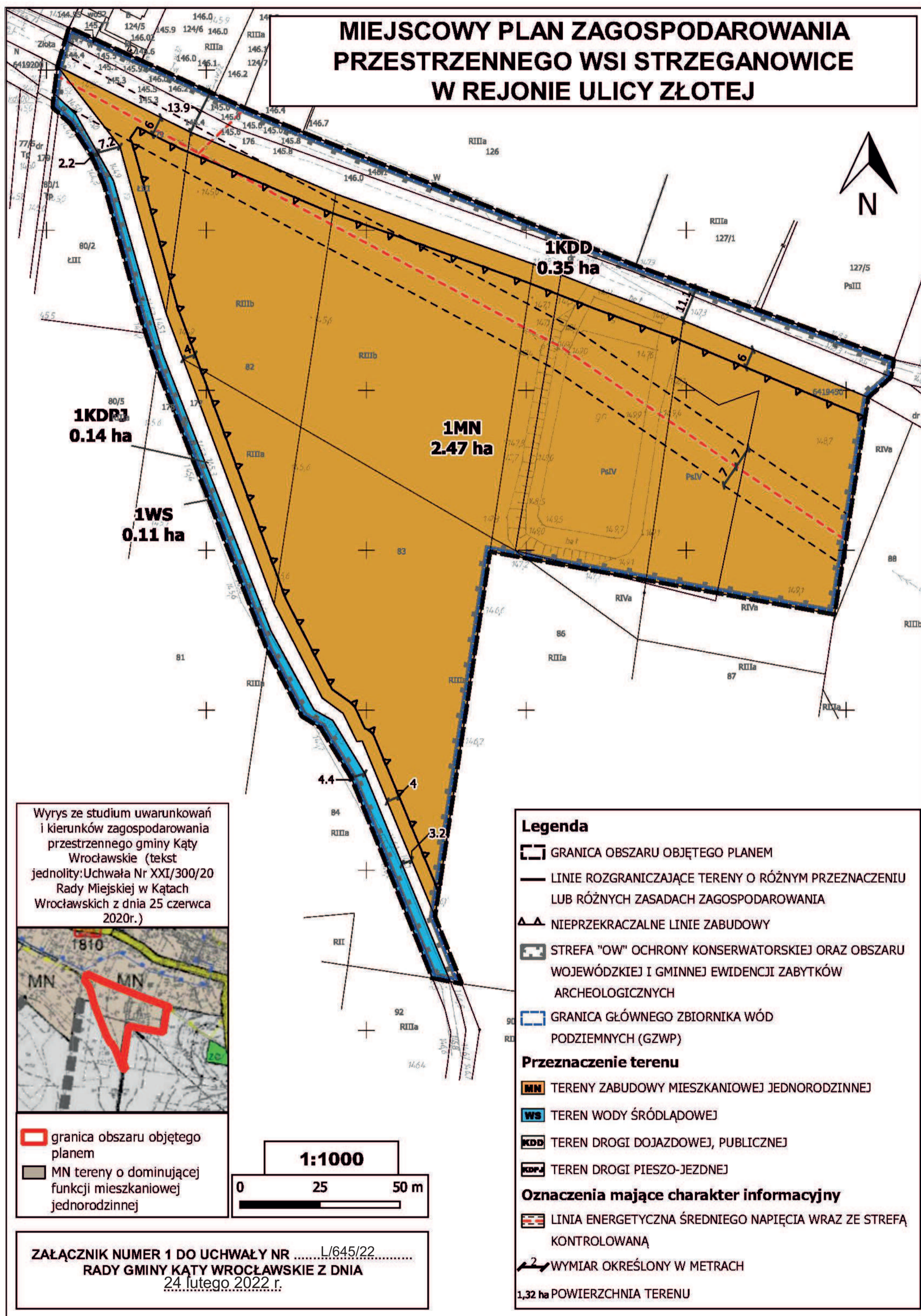
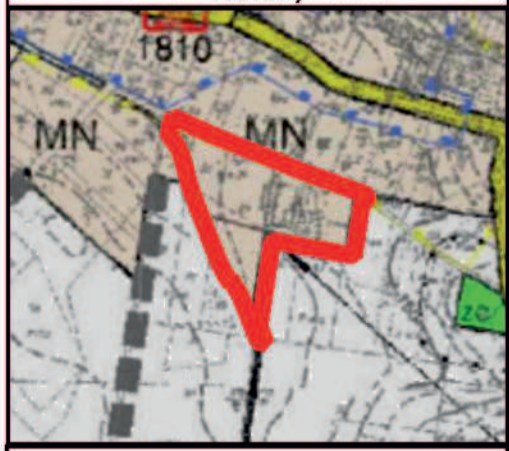


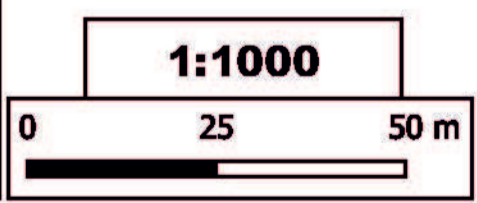
MIEJSCOWY PLAN ZAGOSPODAROWANIA PRZESTRZENNEGO WSI STRZEGANOWICE W REJONIE ULICY ŻŁOTEJ



Wyrys ze studium uwarunkowań i kierunków zagospodarowania przestrzennego gminy Kąty Wrocławskie (tekst jednolity: Uchwała Nr XXI/300/20 Rady Miejskiej w Kątach Wrocławskich z dnia 25 czerwca 2020r.)



granica obszaru objętego planem
 MN tereny o dominującej funkcji mieszkaniowej jednorodzinnej



**ZAŁĄCZNIK NUMER 1 DO UCHWAŁY NRL/645/22.....
RADY GMINY KĄTY WROCŁAWSKIE Z DNIA
24 lutego 2022 r.**

- Legenda**
- GRANICA OBSZARU OBJĘTEGO PLANEM
 - LINIE ROZGRANICZAJĄCE TERENY O RÓŻNYM PRZEZNACZENIU LUB RÓŻNYCH ZASADACH ZAGOSPODAROWANIA
 - ▲▲ NIEPRZEKRACZALNE LINIE ZABUDOWY
 - STREFA "OW" OCHRONY KONSERWATORSKIEJ ORAZ OBSZARU WOJEWÓDZKIEJ I GMINNEJ EWIDENCJI ZABYTKÓW ARCHEOLOGICZNYCH
 - GRANICA GŁÓWNEGO ZBIORNIKA WÓD PODZIEMNYCH (GZWP)
- Przeznaczenie terenu**
- TERENY ZABUDOWY MIESZKANIOWEJ JEDNORODZINNEJ
 - TEREN WODY ŚRÓDLĄDOWEJ
 - TEREN DROGI DOJAZDOWEJ, PUBLICZNEJ
 - TEREN DROGI PIESZO-JEZDNEJ
- Oznaczenia mające charakter informacyjny**
- LINIA ENERGETYCZNA ŚREDNIEGO NAPIĘCIA WRAZ ZE STREFA KONTROLOWANĄ
 - WYMIAR OKREŚLONY W METRACH
- 1,32 ha POWIERZCHNIA TERENU