


MIEJSCOWY PLAN ZAGOSPODAROWANIA PRZESTRZENNEGO WSI JASKOTLE W REJONIE ULICY OGRODOWEJ

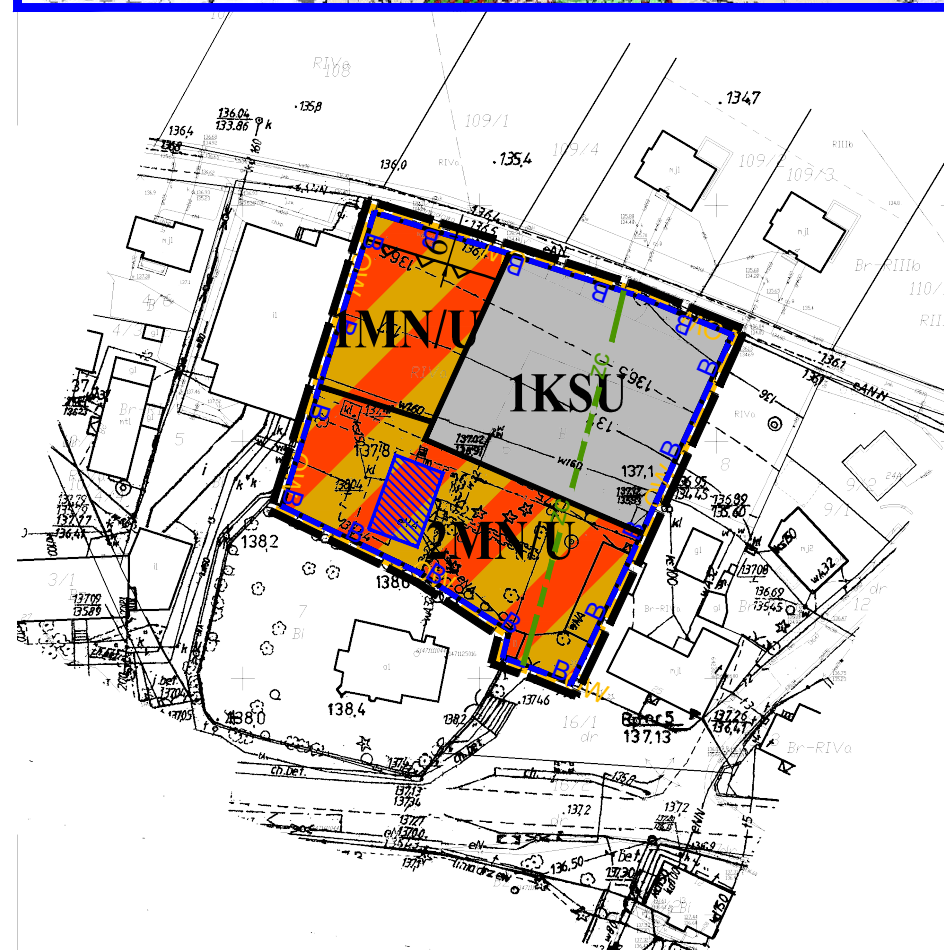
RYSUNEK PLANU



SKALA 1:1000





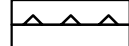






ZALĄCZNIK NR 1



LEGENDA:

OBOWIĄZUJĄCE USTALENIA PLANU

-  GRANICA OBSZARU OBJĘTEGO PLANEM
-  TEREN OBSŁUGI KOMUNIKACJI
-  TEREN ZABUDOWY MIESZKANIOWEJ JEDNORODZINNEJ I USŁUGOWEJ
-  LINIE ROZGRANICZAJĄCE TERENY O RÓŻNYM PRZEZNACZENIU LUB RÓŻNYCH ZASADACH ZAGOSPODAROWANIA
-  NIEPRZEKRACZALNE LINIE ZABUDOWY
-  GRANICA STREFY "B" OCHRONY KONSERWATORSKIEJ
-  GRANICA STREFY OCHRONY KONSERWATORSKIEJ "OW" DLA OCHRONY ZABYTKÓW ARCHEOLOGICZNYCH
-  OBIEKT UJĘTY W EWIDENCJI ZABYTKÓW
-  STREFA OGRANICZEŃ ZABUDOWY I ZAGOSPODAROWANIA TERENU OD CMENTARZA 150m

OZNACZENIA INFORMACYJNE

-  WYMIARY W METRACH

NA OBSZARZE OBJĘTYM PLANEM OBOWIĄZUJĄ BEZWZGLEDNE OGRANICZENIA WYSOKOŚCI OBIEKTÓW ZGODNIE Z DOKUMENTACJĄ REJESTRACYJNĄ LOTNISKA WROCŁAW – STARACHOWICE

OBSZAR OBJĘTY PLANEM ZNAJDUJE SIĘ W ZASIĘGU STREFY OCHRONNEJ DLA OBIEKTU TECHNICZNEGO ZLOKALIZOWANEGO W KOMPLEKSIE WOJSKOWYM NR 4576 PIETRZYKOWICE

UCHWAŁA O PRZYSTĄPIENIU NR XIV/213/19 Z DNIA 28.11.2019 R.
POWIERZCHNIA OBSZARU OBJĘTEGO PLANEM WYNOŚI - 0,55 ha